

# Fietsroute

**van** **Stokhasseltlaan 43 in Tilburg (Noord-Brabant)**

**via** Kasteellaan 5 , Loon op Zand  
Bergstraat 49 , Loon op Zand  
Duikehoeve 1 A, Loon op Zand  
Sprangsestraat 33 , Kaatsheuvel  
Hoeksestraat 5 , Cromvoirt  
Oude Bosschebaan 14 a, Biezenmortel  
5071RD  
Kloosterstraat 177 , Loon op Zand  
Loonse Molenstraat 45 , Loon op Zand  
Loonse Molenstraat 35 , Loon op Zand  
Loonse Molenstraat 22 , Loon op Zand  
Moleneind 25 , Loon op Zand  
Pagestraat 6 , Loon op Zand  
Gildeweg 5 , Loon op Zand  
Ruimtevaartstraat 5 , Loon op Zand  
Kloosterstraat 50 , Loon op Zand  
Kloosterstraat 87 , Loon op Zand  
Kloosterstraat 89 , Loon op Zand  
Berkenlaan 45 , Loon op Zand  
Berkenlaan 26 , Loon op Zand  
Kruizemuntlaan 6 , Loon op Zand  
Kruizemuntlaan 10 , Loon op Zand  
Berkenlaan 1 , Loon op Zand  
Kamperfoelielaan 4 , Loon op Zand  
Kloosterstraat 3 , Loon op Zand  
Tuinstraat 6 , Loon op Zand  
Venloonstraat 3 , Loon op Zand  
Venloonstraat 20 , Loon op Zand  
Venloonstraat 26 , Loon op Zand  
Venloonstraat 27 , Loon op Zand  
Land van Kleef 6 A, Loon op Zand  
Land van Kleef 7 , Loon op Zand  
Land van Kleef 8 , Loon op Zand  
van Hornestraat 35 , Loon op Zand  
Venloonstraat 33 , Loon op Zand  
Strieckenlaan 7 , Loon op Zand  
van Hornestraat 17 , Loon op Zand  
Hoge Steenweg 58 , Loon op Zand  
Kasteellaan 4 , Loon op Zand  
Finantiën 2 , Loon op Zand  
Udenhoutseweg 1 A, Loon op Zand  
Stokhasseltlaan 39 , Tilburg

**naar** **Stokhasseltlaan 43 in Tilburg (Noord-Brabant)**

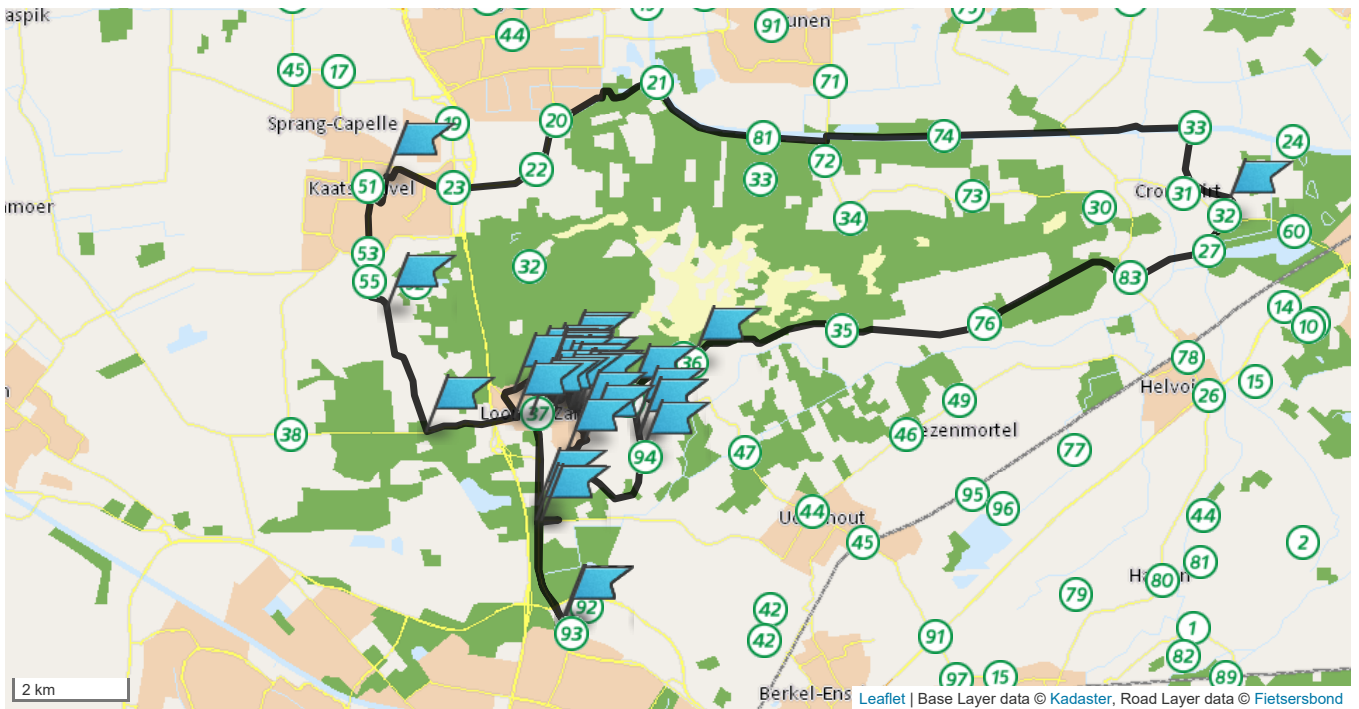
**Afstand** 56.68 km

**Routetype** Makkelijk doorfietsen

Deze route wordt u aangeboden door de Fietsersbond  
en Europeesche verzekeringen.  
<https://routeplanner.fietsersbond.nl>



Volledige route










Start bij Stokhasseltlaan 43 in Tilburg (Noord-Brabant) en ga zuidoostwaarts

1	Ga na 238 meter bij het kruispunt	<b>terug</b>	, naam blijft Stokhasseltlaan	↪	238 meter
2	Ga na 1.5 km. bij het einde	<b>rechtdoor</b>	, naam wordt Finantiën	↑	1.8 km.
3	Ga na 830 meter bij het kruispunt <i>Op deze weg komt u in de woonplaats Loon op Zand.</i>	<b>rechtdoor</b>	, naam wordt Kasteellaan	↑	2.6 km.
4	Kom na 1.5 km. bij [onbekend] in Loon op Zand (Noord-Brabant)				4.1 km.
5	Ga na 32 meter bij de T-splitsing	<b>linksaf</b>	naar Kerkstraat	←	4.2 km.
6	Ga na 294 meter bij de zijstraat	<b>rechtdoor</b>	, naam wordt Bergstraat	↑	4.5 km.
7	Kom na 594 meter bij [onbekend] in Loon op Zand (Noord-Brabant)				5.1 km.
8	Ga na 943 meter op de kruising	<b>rechtsaf</b>	naar Blauwloop	→	6.0 km.
9	Ga na 721 meter op de kruising	<b>rechtdoor</b>	, naam wordt Duiksehoef	↑	6.7 km.
10	Ga na 618 meter bij de zijstraat	<b>rechtdoor</b>	, naam wordt Eerste Dwarsbaan	↑	7.3 km.
11	Ga na 121 meter bij de Y-splitsing	<b>schuin rechts</b>	naar Duiksehoef	↗	7.5 km.
12	Kom na 28 meter bij [onbekend] in Loon op Zand (Noord-Brabant)				7.5 km.
13	Ga na 782 meter bij de zijstraat	<b>rechtdoor</b>	, naam wordt Bernsehoef	↑	8.3 km.
14	Ga na 392 meter bij de T-splitsing <i>Op deze weg komt u in de woonplaats Kaatsheuvel.</i>	<b>schuin rechts</b>	, naam blijft Bernsehoef	↗	8.7 km.
15	Ga na 261 meter op de kruising	<b>rechtdoor</b>	, naam wordt Dodenauweg	↑	8.9 km.
16	Ga na 382 meter bij de rotonde	<b>rechtdoor</b>	, naam wordt Marktstraat	↑	9.3 km.
17	Ga na 367 meter bij de Y-splitsing	<b>rechtdoor</b>	, naam blijft Marktstraat	↑	9.8 km.
18	Ga na 189 meter op de kruising	<b>rechtdoor</b>	, naam blijft	↑	10.0 km.

			Marktstraat		
19	Ga na 380 meter bij het kruispunt	<b>rechtdoor</b>	, naam wordt Gasthuisstraat	↑	10.4 km.
20	Ga na 188 meter bij de zijstraat	<b>linksaf</b>	naar Doctor van Beurdenstraat	←	10.5 km.
21	Ga na 260 meter bij de T-splitsing	<b>linksaf</b>	naar Hoofdstraat	←	10.8 km.
22	Ga na 23 meter bij de Y-splitsing	<b>schuin rechts</b>	naar Sprangsestraat	↗	10.8 km.
23	Kom na 159 meter bij [onbekend] in Kaatsheuvel (Loon op Zand, Noord-Brabant)				11.0 km.
24	Ga na 28 meter bij de zijstraat	<b>schuin rechts</b>	, naam blijft Sprangsestraat	↗	11.0 km.
25	Ga na 30 meter bij de zijstraat	<b>rechtsaf</b>	naar Veerweg	→	11.0 km.
26	Ga na 259 meter op de kruising	<b>rechtsaf</b>	naar Zuidhollandsedijk	→	11.3 km.
27	Ga na 393 meter bij het kruispunt <i>Op deze weg komt u in de woonplaats Sprang-Capelle.</i>	<b>schuin links</b>	naar Vaartstraat	↖	11.7 km.
28	Ga na 591 meter bij de rotonde <i>Op deze weg komt u in de woonplaats Kaatsheuvel.</i>	<b>rechtdoor</b>	, naam wordt van Haestrechtstraat	↑	12.3 km.
29	Ga na 1.4 km. bij het kruispunt <i>Deze afslag is bij een ANWB-paddenstoel met Nummer 24709, en bij een ANWB-paddenstoel met Nummer 21965/001.</i>	<b>schuin links</b>	, naam blijft van Haestrechtstraat	↖	13.8 km.
30	Ga na 148 meter bij het kruispunt	<b>rechtdoor</b>	, naam wordt Wielstraat	↑	14.0 km.
31	Ga na 762 meter bij het einde <i>Op deze weg komt u in de woonplaats Waalwijk.</i>	<b>schuin rechts</b>	naar Burgemeester Smeelelaan	↗	14.8 km.
32	Ga na 66 meter bij het kruispunt	<b>rechtsaf</b>	naar fietspad	→	14.8 km.
33	Ga na 841 meter bij de T-splitsing <i>Deze afslag is bij een ANWB-paddenstoel met Nummer 24706/001.</i>	<b>linksaf</b>	naar Akkerlaan	←	15.7 km.
34	Ga na 113 meter bij de zijstraat <i>Deze afslag is bij een ANWB-paddenstoel met Nummer 62725/001.</i>	<b>rechtsaf</b>	naar fietspad	→	15.8 km.
35	Ga na 1.0 km. bij de T-splitsing <i>Deze afslag is bij een ANWB-paddenstoel met Nummer 21226/001.</i>	<b>schuin rechts</b>	, naam blijft fietspad	↗	16.8 km.
36	Ga na 3.2 km. bij het kruispunt <i>Deze afslag is bij een ANWB-paddenstoel met Nummer 21997. Op deze weg komt u in de woonplaats Drunen. In dit routeonderdeel zit een Paaltje.</i>	<b>linksaf</b>	naar Duinweg	←	20.0 km.
37	Ga na 76 meter bij de zijstraat <i>Deze afslag is bij een ANWB-paddenstoel met Nummer 21998/001. In dit routeonderdeel zit een Paaltje.</i>	<b>rechtsaf</b>	naar fietspad	→	20.1 km.
38	Ga na 6.3 km. op de kruising <i>Op deze weg komt u in de woonplaats Cromvoirt. In dit routeonderdeel zit een Paaltje, en een Hindernis brede fietsen.</i>	<b>rechtsaf</b>	naar Deutersestraat	→	26.4 km.
39	Ga na 957 meter bij de zijstraat <i>In dit routeonderdeel zit een Dit is een gastadres van Vrienden op de Fiets met de volgende beschrijving: Verblijftype: Logeerkamer.</i>	<b>linksaf</b>	naar Achterstraat	←	27.4 km.
40	Ga na 846 meter bij de Y-splitsing	<b>schuin rechts</b>	naar Hoeksestraat	↗	28.2 km.
41	Kom na 30 meter bij [onbekend] in Cromvoirt (Vught, Noord-Brabant)				28.2 km.

42	Ga na 249 meter bij het kruispunt	<b>rechtdoor</b>	, naam wordt Scheepenstraat	↑	28.5 km.
43	Ga na 232 meter bij de Y-splitsing	<b>schuin links</b>	naar fietspad	↙	28.7 km.
44	Ga na 390 meter bij de T-splitsing <i>In dit routeonderdeel zit een Paaltje.</i>	<b>linksaf</b>	naar Loverensestraat	←	29.1 km.
45	Ga na 96 meter bij het kruispunt <i>Deze afslag is bij een ANWB-paddenstoel met Nummer 20255/001.</i>	<b>rechtsaf</b>	naar Oude Loonsebaan	→	29.2 km.
46	Ga na 611 meter bij het einde	<b>rechtdoor</b>	, naam wordt Loonse Baan	↑	29.8 km.
47	Ga na 808 meter bij het kruispunt <i>Deze afslag is bij een ANWB-paddenstoel met Nummer 62610/001, en bij een ANWB-paddenstoel met Nummer 23713. Op deze weg komt u in de woonplaats Helvoirt.</i>	<b>schuin rechts</b>	naar Oude Bosschebaan	↗	30.6 km.
48	Ga na 2.8 km. bij de Y-splitsing	<b>schuin rechts</b>	, naam blijft Oude Bosschebaan	↗	33.5 km.
49	Kom na 1.5 km. bij [onbekend] in Helvoirt (Tilburg, Noord-Brabant)				35.0 km.
50	Ga na 3.8 km. bij het kruispunt <i>Deze afslag is bij een ANWB-paddenstoel met Nummer 62708/001. Op deze weg komt u in de woonplaats Udenhout.</i>	<b>rechtsaf</b>	naar Schoorstraat	→	38.8 km.
51	Ga na 93 meter bij het einde <i>Deze afslag is bij een ANWB-paddenstoel met Nummer 62708/002.</i>	<b>schuin links</b>	naar Pelgrimsweg	↙	38.9 km.
52	Ga na 1.3 km. bij het kruispunt <i>Op deze weg komt u in de woonplaats Loon op Zand.</i>	<b>scherp links</b>	naar Loonsehoek	↖	40.2 km.
53	Kom na 387 meter bij 5071RD in Udenhout (Tilburg, Noord-Brabant) <i>Op deze weg komt u in de woonplaats Udenhout.</i>				40.6 km.
54	Ga na 472 meter bij de Y-splitsing <i>Op deze weg komt u in de woonplaats Loon op Zand.</i>	<b>schuin rechts</b>	naar Loonse Molenstraat	↗	41.0 km.
55	Kom na 38 meter bij [onbekend] in Loon op Zand (Noord-Brabant)				41.1 km.
56	Kom na 444 meter bij [onbekend] in Loon op Zand (Noord-Brabant)				41.5 km.
57	Ga na 202 meter bij de zijstraat	<b>rechtsaf</b>	, naam blijft Loonse Molenstraat	→	41.7 km.
58	Kom na 27 meter bij [onbekend] in Loon op Zand (Noord-Brabant)				41.7 km.
59	Ga na 27 meter bij de T-splitsing	<b>rechtsaf</b>	, naam blijft Loonse Molenstraat	→	41.8 km.
60	Kom na 357 meter bij [onbekend] in Loon op Zand (Noord-Brabant)				42.1 km.
61	Ga na 29 meter bij de zijstraat	<b>schuin rechts</b>	naar Moleneind	↗	42.2 km.
62	Ga na 663 meter bij de zijstraat <i>In dit routeonderdeel zit een Dit is een gastadres van Vrienden op de Fiets met de volgende beschrijving: Verblijftype: Tuinhuis.</i>	<b>schuin rechts</b>	, naam blijft Moleneind	↗	42.8 km.
63	Kom na 274 meter bij [onbekend] in Loon op Zand (Noord-Brabant)				43.1 km.
64	Ga na 1.2 km. bij de zijstraat	<b>rechtsaf</b>	naar Bijenkorf	→	44.3 km.
65	Ga na 88 meter bij de T-splitsing	<b>rechtsaf</b>	naar Gildeweg	→	44.4 km.
66	Ga na 258 meter bij de Y-splitsing	<b>rechtsaf</b>	naar Hubertusstraat	→	44.6 km.
67	Ga na 41 meter bij de zijstraat	<b>schuin links</b>	naar Pagestraat	↙	44.7 km.

68	Kom na 45 meter bij [onbekend] in Loon op Zand (Noord-Brabant)				44.7 km.
69	Ga na 51 meter bij de T-splitsing	<b>linksaf</b>	naar Vaandrigstraat	←	44.8 km.
70	Ga na 69 meter bij de Y-splitsing	<b>scherp links</b>	naar Gildeweg	↶	44.8 km.
71	Kom na 30 meter bij [onbekend] in Loon op Zand (Noord-Brabant)				44.9 km.
72	Ga na 230 meter bij de Y-splitsing	<b>schuin rechts</b>	naar Ecliptica	↷	45.1 km.
73	Ga na 332 meter bij de zijstraat	<b>linksaf</b>	naar Ruimtevaartstraat	←	45.4 km.
74	Kom na 168 meter bij [onbekend] in Loon op Zand (Noord-Brabant)				45.6 km.
75	Ga na 168 meter bij de T-splitsing	<b>linksaf</b>	naar Ecliptica	←	45.8 km.
76	Ga na 63 meter bij de T-splitsing	<b>linksaf</b>	naar Kloosterstraat	←	45.8 km.
77	Kom na 148 meter bij [onbekend] in Loon op Zand (Noord-Brabant)				46.0 km.
78	Kom na 78 meter bij [onbekend] in Loon op Zand (Noord-Brabant)				46.1 km.
79	Kom na 18 meter bij [onbekend] in Loon op Zand (Noord-Brabant)				46.1 km.
80	Ga na 75 meter bij de zijstraat	<b>rechtsaf</b>	naar Lindenlaan	→	46.1 km.
81	Ga na 102 meter bij de T-splitsing	<b>rechtsaf</b>	, naam blijft Lindenlaan	→	46.2 km.
82	Ga na 152 meter bij de Y-splitsing	<b>schuin rechts</b>	naar Berkenlaan	↷	46.4 km.
83	Kom na 478 meter bij [onbekend] in Loon op Zand (Noord-Brabant)				46.9 km.
84	Kom na 450 meter bij [onbekend] in Loon op Zand (Noord-Brabant)				47.3 km.
85	Ga na 28 meter bij de Y-splitsing	<b>rechtsaf</b>	, naam blijft Berkenlaan	→	47.4 km.
86	Ga na 198 meter bij de zijstraat	<b>linksaf</b>	naar Kruizemuntlaan	←	47.6 km.
87	Kom na 76 meter bij [onbekend] in Loon op Zand (Noord-Brabant)				47.6 km.
88	Ga na 22 meter bij de 3-sprong	<b>rechtsaf</b>	, naam blijft Kruizemuntlaan	→	47.7 km.
89	Kom na 63 meter bij [onbekend] in Loon op Zand (Noord-Brabant) <i>In dit routeonderdeel zit een Dit is een gastadres van Vrienden op de Fiets met de volgende beschrijving: Verblifftype: Logeerkamer.</i>				47.7 km.
90	Ga na 63 meter bij de Y-splitsing <i>In dit routeonderdeel zit een Dit is een gastadres van Vrienden op de Fiets met de volgende beschrijving: Verblifftype: Logeerkamer.</i>	<b>linksaf</b>	, naam blijft Kruizemuntlaan	←	47.8 km.
91	Ga na 98 meter bij de T-splitsing	<b>linksaf</b>	naar Berkenlaan	←	47.9 km.
92	Kom na 192 meter bij [onbekend] in Loon op Zand (Noord-Brabant)				48.1 km.
93	Ga na 73 meter bij de Y-splitsing	<b>schuin rechts</b>	naar Kamperfoelielaan	↷	48.1 km.
94	Kom na 117 meter bij [onbekend] in Loon op Zand (Noord-Brabant)				48.3 km.
95	Ga na 91 meter bij de T-splitsing	<b>rechtsaf</b>	naar Kloosterstraat	→	48.3 km.
96	Kom na 243 meter bij [onbekend] in Loon op Zand (Noord-Brabant)				48.6 km.
97	Ga na 10 meter bij de zijstraat	<b>rechtdoor</b>	, naam wordt Oranjeplein	↑	48.6 km.

98	Ga na 60 meter bij de zijstraat	<b>scherp rechts</b>	, naam blijft Oranjeplein		48.7 km.
99	Ga na 37 meter bij de zijstraat	<b>linksaf</b>	, naam blijft Oranjeplein		48.7 km.
100	Ga na 101 meter op de kruising	<b>linksaf</b>	naar Tuinstraat		48.8 km.
101	Kom na 42 meter bij [onbekend] in Loon op Zand (Noord-Brabant) <i>Let op: voetgangersgebied.</i>				48.8 km.
102	Ga na 114 meter op de kruising <i>Let op: voetgangersgebied.</i>	<b>schuin links</b>	naar Venloonstraat		49.0 km.
103	Kom na 49 meter bij [onbekend] in Loon op Zand (Noord-Brabant)				49.0 km.
104	Kom na 187 meter bij [onbekend] in Loon op Zand (Noord-Brabant)				49.2 km.
105	Kom na 97 meter bij [onbekend] in Loon op Zand (Noord-Brabant)				49.3 km.
106	Kom na 32 meter bij [onbekend] in Loon op Zand (Noord-Brabant)				49.3 km.
107	Ga na 7 meter bij de zijstraat	<b>linksaf</b>	naar Land van Kleef		49.3 km.
108	Kom na 271 meter bij [onbekend] in Loon op Zand (Noord-Brabant)				49.6 km.
109	Kom na 140 meter bij [onbekend] in Loon op Zand (Noord-Brabant)				49.7 km.
110	Kom na 62 meter bij [onbekend] in Loon op Zand (Noord-Brabant)				49.8 km.
111	Ga na 473 meter bij de T-splitsing	<b>rechtsaf</b>	naar Venloonstraat		50.3 km.
112	Ga na 101 meter bij de Y-splitsing	<b>linksaf</b>	naar van Hornestraat		50.4 km.
113	Kom na 23 meter bij [onbekend] in Loon op Zand (Noord-Brabant)				50.4 km.
114	Ga na 23 meter bij de Y-splitsing	<b>rechtsaf</b>	naar Venloonstraat		50.4 km.
115	Kom na 20 meter bij [onbekend] in Loon op Zand (Noord-Brabant)				50.4 km.
116	Ga na 179 meter op de kruising	<b>rechtsaf</b>	naar Gerlachusstraat		50.6 km.
117	Ga na 200 meter op de kruising	<b>rechtsaf</b>	naar Strieckenlaan		50.8 km.
118	Ga na 30 meter bij de zijstraat	<b>linksaf</b>	, naam blijft Strieckenlaan		50.9 km.
119	Kom na 63 meter bij [onbekend] in Loon op Zand (Noord-Brabant)				50.9 km.
120	Ga na 121 meter bij de T-splitsing	<b>linksaf</b>	, naam blijft Strieckenlaan		51.0 km.
121	Ga na 16 meter bij de 3-sprong	<b>linksaf</b>	naar van Hornestraat		51.1 km.
122	Kom na 139 meter bij [onbekend] in Loon op Zand (Noord-Brabant)				51.2 km.
123	Ga na 120 meter bij de zijstraat	<b>rechtdoor</b>	, naam wordt van Salm-Salmstraat		51.3 km.
124	Ga na 205 meter bij de Y-splitsing	<b>schuin links</b>	, naam blijft van Salm-Salmstraat		51.5 km.
125	Ga na 34 meter bij de T-splitsing	<b>schuin links</b>	naar Hoge Steenweg		51.5 km.
126	Kom na 42 meter bij [onbekend] in Loon op Zand (Noord-Brabant)				51.6 km.
127	Ga na 382 meter bij de T-splitsing	<b>linksaf</b>	naar Kerkstraat		52.0 km.

128	Ga na 294 meter bij de zijstraat	<b>rechtsaf</b>	naar Kasteellaan	➔	52.3 km.
129	Kom na 45 meter bij [onbekend] in Loon op Zand (Noord-Brabant)				52.3 km.
130	Ga na 1.5 km. bij het kruispunt	<b>rechtdoor</b>	, naam wordt Finantiën	⬆	53.8 km.
131	Kom na 101 meter bij [onbekend] in Loon op Zand (Noord-Brabant)				53.9 km.
132	Ga na 173 meter bij het kruispunt	<b>linksaf</b>	naar Udenhoutseweg	⬅	54.1 km.
133	Kom na 289 meter bij [onbekend] in Loon op Zand (Noord-Brabant)				54.5 km.
134	Ga na 289 meter bij het kruispunt	<b>linksaf</b>	naar Finantiën	⬅	54.8 km.
135	Ga na 529 meter bij het einde	<b>rechtdoor</b>	, naam wordt Stokhasseltlaan	⬆	55.4 km.
136	Kom na 1.2 km. bij [onbekend] in Tilburg (Noord-Brabant) <i>Op deze weg komt u in de woonplaats Tilburg.</i>				56.6 km.
137	Kom na 50 meter bij het eindpunt van uw route				56.7 km.

### Deze route online bekijken

Scan de onderstaande qr-code met uw mobiele telefoon



**Probeer nu onze vernieuwde app, nu met verbeterde navigatie en gesproken routeaanwijzingen!**

