

Fietsroute

van **Stokhasseltlaan 43 in Tilburg (Noord-Brabant)**

via Kasteellaan 5 , Loon op Zand
Bergstraat 49 , Loon op Zand
Duikehoeve 1 A, Loon op Zand
Middelstraat 2 , De Moer
Middelstraat 6 , De Moer
De Hooivork 17 , De Moer
Baan 16 , Kaatsheuvel
Hoge Zandschel 4 , Kaatsheuvel
Sprangsestraat 33 , Kaatsheuvel
5071RD
Kloosterstraat 177 , Loon op Zand
Loonse Molenstraat 45 , Loon op Zand
Loonse Molenstraat 35 , Loon op Zand
Loonse Molenstraat 22 , Loon op Zand
Moleneind 25 , Loon op Zand
Pagestraat 6 , Loon op Zand
Gildeweg 5 , Loon op Zand
Ruimtevaartstraat 5 , Loon op Zand
Kloosterstraat 50 , Loon op Zand
Kloosterstraat 87 , Loon op Zand
Kloosterstraat 89 , Loon op Zand
Berkenlaan 45 , Loon op Zand
Berkenlaan 26 , Loon op Zand
Kruizemuntlaan 6 , Loon op Zand
Kruizemuntlaan 10 , Loon op Zand
Berkenlaan 1 , Loon op Zand
Kamperfoelielaan 4 , Loon op Zand
Kloosterstraat 3 , Loon op Zand
Tuinstraat 6 , Loon op Zand
Venloonstraat 3 , Loon op Zand
Venloonstraat 20 , Loon op Zand
Venloonstraat 26 , Loon op Zand
Venloonstraat 27 , Loon op Zand
Land van Kleef 6 A, Loon op Zand
Land van Kleef 7 , Loon op Zand
Land van Kleef 8 , Loon op Zand
van Hornestraat 35 , Loon op Zand
Venloonstraat 33 , Loon op Zand
Strieckenlaan 7 , Loon op Zand
van Hornestraat 17 , Loon op Zand
Hoge Steenweg 58 , Loon op Zand
Kasteellaan 4 , Loon op Zand
Finantiën 2 , Loon op Zand
Udenhoutseweg 1 A, Loon op Zand
Stokhasseltlaan 39 , Tilburg

naar **Stokhasseltlaan 43 in Tilburg (Noord-Brabant)**

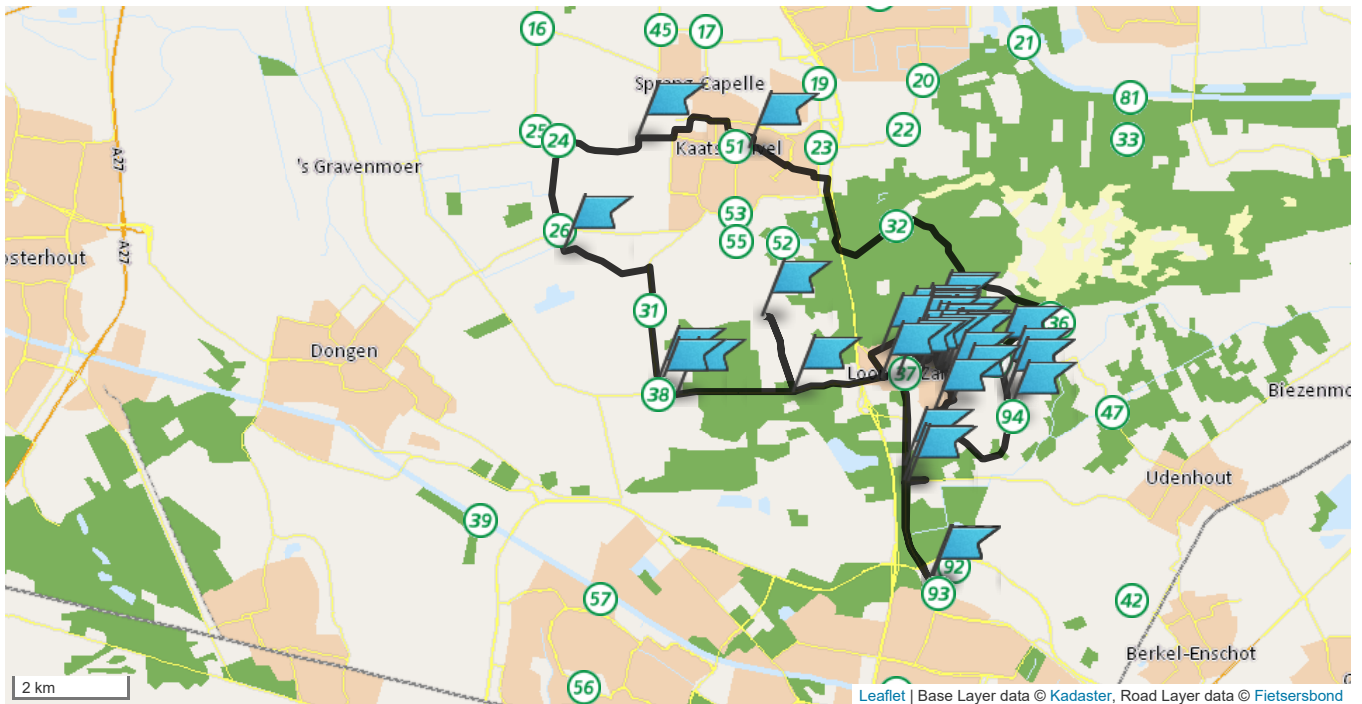
Afstand 46.63 km

Routetype Makkelijk doorfietsen














Deze route wordt u aangeboden door de Fietsersbond
en Europeesche verzekeringen.
<https://routeplanner.fietsersbond.nl>























Volledige route





Start bij Stokhasseltlaan 43 in Tilburg (Noord-Brabant) en ga zuidoostwaarts

1	Ga na 238 meter bij het kruispunt	terug	, naam blijft Stokhasseltlaan		238 meter
2	Ga na 1.5 km. bij het einde	rechtdoor	, naam wordt Finantiën		1.8 km.
3	Ga na 830 meter bij het kruispunt <i>Op deze weg komt u in de woonplaats Loon op Zand.</i>	rechtdoor	, naam wordt Kasteellaan		2.6 km.
4	Kom na 1.5 km. bij [onbekend] in Loon op Zand (Noord-Brabant)				4.1 km.
5	Ga na 32 meter bij de T-splitsing	linksaf	naar Kerkstraat		4.2 km.
6	Ga na 294 meter bij de zijstraat	rechtdoor	, naam wordt Bergstraat		4.5 km.
7	Kom na 594 meter bij [onbekend] in Loon op Zand (Noord-Brabant)				5.1 km.
8	Ga na 943 meter op de kruising	rechtsaf	naar Blauwloop		6.0 km.
9	Ga na 721 meter op de kruising	rechtdoor	, naam wordt Duiksehoef		6.7 km.
10	Ga na 618 meter bij de zijstraat	rechtdoor	, naam wordt Eerste Dwarsbaan		7.3 km.
11	Ga na 121 meter bij de Y-splitsing	schuin rechts	naar Duiksehoef		7.5 km.
12	Kom na 28 meter bij [onbekend] in Loon op Zand (Noord-Brabant)				7.5 km.
13	Ga na 28 meter bij de Y-splitsing	schuin links	naar Eerste Dwarsbaan		7.5 km.
14	Ga na 121 meter bij de Y-splitsing	rechtdoor	, naam wordt Duiksehoef		7.6 km.
15	Ga na 618 meter op de kruising	rechtdoor	, naam wordt Blauwloop		8.2 km.
16	Ga na 721 meter op de kruising	rechtsaf	naar Bergstraat		9.0 km.

17	Ga na 950 meter bij de zijstraat	rechtdoor	, naam wordt Middelstraat		9.9 km.
18	Kom na 925 meter bij [onbekend] in De Moer (Loon op Zand, Noord-Brabant) <i>Op deze weg komt u in de woonplaats De Moer.</i>				10.8 km.
19	Kom na 105 meter bij [onbekend] in De Moer (Loon op Zand, Noord-Brabant)				11.0 km.
20	Ga na 327 meter bij de T-splitsing	rechtsaf	naar Zijstraat		11.3 km.
21	Ga na 195 meter bij de zijstraat	rechtsaf	naar De Hooivork		11.5 km.
22	Kom na 185 meter bij [onbekend] in De Moer (Loon op Zand, Noord-Brabant)				11.7 km.
23	Ga na 185 meter bij de T-splitsing	rechtsaf	naar Zijstraat		11.8 km.
24	Ga na 1.2 km. bij de T-splitsing	rechtsaf	naar Paalstraat		13.1 km.
25	Ga na 51 meter bij de Y-splitsing	schuin links	naar Zijstraat		13.1 km.
26	Ga na 712 meter bij de zijstraat	scherp links	naar Baan		13.9 km.
27	Kom na 931 meter bij [onbekend] in Kaatsheuvel (Loon op Zand, Noord-Brabant) <i>Op deze weg komt u in de woonplaats Kaatsheuvel.</i>				14.8 km.
28	Ga na 642 meter op de kruising	rechtsaf	naar Moersedreef		15.4 km.
29	Ga na 352 meter bij de rotonde	schuin links	naar Capelsedreef		15.8 km.
30	Ga na 1.5 km. bij de T-splitsing	schuin rechts	naar Hoge Zandschel		17.4 km.
31	Ga na 672 meter op de kruising	rechtsaf	, naam blijft Hoge Zandschel		18.0 km.
32	Kom na 533 meter bij [onbekend] in Kaatsheuvel (Loon op Zand, Noord-Brabant)				18.6 km.
33	Ga na 346 meter bij de T-splitsing	rechtsaf	naar Rechtvaart		18.9 km.
34	Ga na 612 meter op de kruising	linksaf	naar Capelsestraat		19.5 km.
35	Ga na 101 meter bij het kruispunt	rechtsaf	naar Ierlandstraat		19.6 km.
36	Ga na 223 meter bij de zijstraat	linksaf	, naam blijft Ierlandstraat		19.9 km.
37	Ga na 179 meter bij het kruispunt	schuin rechts	naar Belgiëstraat		20.1 km.
38	Ga na 659 meter bij de rotonde	rechtsaf	naar Jan de Rooijstraat		20.8 km.
39	Ga na 137 meter bij het kruispunt	linksaf	naar Schotsestraat		20.9 km.
40	Ga na 430 meter bij de zijstraat	rechtdoor	, naam wordt Sprangsestraat		21.4 km.
41	Kom na 28 meter bij [onbekend] in Kaatsheuvel (Loon op Zand, Noord-Brabant)				21.4 km.
42	Ga na 159 meter bij de Y-splitsing	schuin links	naar Hoofdstraat		21.6 km.
43	Ga na 119 meter bij de zijstraat <i>In dit routeonderdeel zit een Dit is een gastadres van Vrienden op de Fiets met de volgende beschrijving: Verblijftype: Logeerkamer.</i>	rechtsaf	naar Monseigneur Volkerstraat		21.7 km.
44	Ga na 567 meter bij de T-splitsing	linksaf	naar Loonsevaart		22.3 km.
45	Ga na 36 meter bij de zijstraat	rechtsaf	naar Doctor Ariensplein		22.3 km.
46	Ga na 71 meter bij de zijstraat	rechtdoor	, naam wordt Burgemeester		22.4 km.

47	Ga na 421 meter bij de T-splitsing	rechtsaf	naar Pastoor de Klijnlaan	➔	22.8 km.
48	Ga na 76 meter op de kruising	linksaf	naar Duinlaan	➡	22.9 km.
49	Ga na 79 meter bij het kruispunt <i>Deze afslag is bij een ANWB-paddenstoel met Nummer 22113/001.</i>	schuin links	, naam blijft Duinlaan	↙	22.9 km.
50	Ga na 75 meter bij de Y-splitsing	schuin rechts	naar fietspad	↘	23.0 km.
51	Ga na 359 meter bij het einde	rechtdoor	, naam wordt Horst	⬆	23.4 km.
52	Ga na 799 meter bij de Y-splitsing	scherp links	naar Eftelingsestraat	↶	24.2 km.
53	Ga na 1.3 km. op de kruising <i>Deze afslag is bij een ANWB-paddenstoel met Nummer 22033/001.</i>	rechtdoor	, naam wordt Baden Powellweg	⬆	25.5 km.
54	Ga na 1.7 km. bij het einde <i>Op deze weg komt u in de woonplaats Loon op Zand.</i>	schuin links	naar fietspad	↙	27.2 km.
55	Ga na 1.7 km. bij de T-splitsing <i>Op deze weg komt u in de woonplaats Drunen.</i>	rechtsaf	naar Pelgrimsweg	➔	28.9 km.
56	Ga na 1.2 km. bij het kruispunt <i>Op deze weg komt u in de woonplaats Loon op Zand.</i>	scherp links	naar Loonsehoek	↶	30.1 km.
57	Kom na 387 meter bij 5071RD in Udenhout (Tilburg, Noord-Brabant) <i>Op deze weg komt u in de woonplaats Udenhout.</i>				30.5 km.
58	Ga na 472 meter bij de Y-splitsing <i>Op deze weg komt u in de woonplaats Loon op Zand.</i>	schuin rechts	naar Loonse Molenstraat	↘	31.0 km.
59	Kom na 38 meter bij [onbekend] in Loon op Zand (Noord-Brabant)				31.0 km.
60	Kom na 444 meter bij [onbekend] in Loon op Zand (Noord-Brabant)				31.5 km.
61	Ga na 202 meter bij de zijstraat	rechtsaf	, naam blijft Loonse Molenstraat	➔	31.7 km.
62	Kom na 27 meter bij [onbekend] in Loon op Zand (Noord-Brabant)				31.7 km.
63	Ga na 27 meter bij de T-splitsing	rechtsaf	, naam blijft Loonse Molenstraat	➔	31.7 km.
64	Kom na 357 meter bij [onbekend] in Loon op Zand (Noord-Brabant)				32.1 km.
65	Ga na 29 meter bij de zijstraat	schuin rechts	naar Moleneind	↘	32.1 km.
66	Ga na 663 meter bij de zijstraat <i>In dit routeonderdeel zit een Dit is een gastadres van Vrienden op de Fiets met de volgende beschrijving: Verblijftype: Tuinhuis.</i>	schuin rechts	, naam blijft Moleneind	↘	32.8 km.
67	Kom na 274 meter bij [onbekend] in Loon op Zand (Noord-Brabant)				33.0 km.
68	Ga na 1.2 km. bij de zijstraat	rechtsaf	naar Bijenkorf	➔	34.2 km.
69	Ga na 88 meter bij de T-splitsing	rechtsaf	naar Gildeweg	➔	34.3 km.
70	Ga na 258 meter bij de Y-splitsing	rechtsaf	naar Hubertusstraat	➔	34.6 km.
71	Ga na 41 meter bij de zijstraat	schuin links	naar Pagestraat	↙	34.6 km.
72	Kom na 45 meter bij [onbekend] in Loon op Zand (Noord-Brabant)				34.7 km.
73	Ga na 51 meter bij de T-splitsing	linksaf	naar Vaandrigstraat	➡	34.7 km.


74	Ga na 69 meter bij de Y-splitsing	scherp links	naar Gildeweg		34.8 km.
75	Kom na 30 meter bij [onbekend] in Loon op Zand (Noord-Brabant)				34.8 km.
76	Ga na 230 meter bij de Y-splitsing	schuin rechts	naar Ecliptica		35.1 km.
77	Ga na 332 meter bij de zijstraat	linksaf	naar Ruimtevaartstraat		35.4 km.
78	Kom na 168 meter bij [onbekend] in Loon op Zand (Noord-Brabant)				35.6 km.
79	Ga na 168 meter bij de T-splitsing	linksaf	naar Ecliptica		35.7 km.
80	Ga na 63 meter bij de T-splitsing	linksaf	naar Kloosterstraat		35.8 km.
81	Kom na 148 meter bij [onbekend] in Loon op Zand (Noord-Brabant)				35.9 km.
82	Kom na 78 meter bij [onbekend] in Loon op Zand (Noord-Brabant)				36.0 km.
83	Kom na 18 meter bij [onbekend] in Loon op Zand (Noord-Brabant)				36.0 km.
84	Ga na 75 meter bij de zijstraat	rechtsaf	naar Lindenlaan		36.1 km.
85	Ga na 102 meter bij de T-splitsing	rechtsaf	, naam blijft Lindenlaan		36.2 km.
86	Ga na 152 meter bij de Y-splitsing	schuin rechts	naar Berkenlaan		36.4 km.
87	Kom na 478 meter bij [onbekend] in Loon op Zand (Noord-Brabant)				36.8 km.
88	Kom na 450 meter bij [onbekend] in Loon op Zand (Noord-Brabant)				37.3 km.
89	Ga na 28 meter bij de Y-splitsing	rechtsaf	, naam blijft Berkenlaan		37.3 km.
90	Ga na 198 meter bij de zijstraat	linksaf	naar Kruizemuntlaan		37.5 km.
91	Kom na 76 meter bij [onbekend] in Loon op Zand (Noord-Brabant)				37.6 km.
92	Ga na 22 meter bij de 3-sprong	rechtsaf	, naam blijft Kruizemuntlaan		37.6 km.
93	Kom na 63 meter bij [onbekend] in Loon op Zand (Noord-Brabant) <i>In dit routeonderdeel zit een Dit is een gastadres van Vrienden op de Fiets met de volgende beschrijving: Verblijftype: Logeerkamer.</i>				37.7 km.
94	Ga na 63 meter bij de Y-splitsing <i>In dit routeonderdeel zit een Dit is een gastadres van Vrienden op de Fiets met de volgende beschrijving: Verblijftype: Logeerkamer.</i>	linksaf	, naam blijft Kruizemuntlaan		37.7 km.
95	Ga na 98 meter bij de T-splitsing	linksaf	naar Berkenlaan		37.8 km.
96	Kom na 192 meter bij [onbekend] in Loon op Zand (Noord-Brabant)				38.0 km.
97	Ga na 73 meter bij de Y-splitsing	schuin rechts	naar Kamperfoelielaan		38.1 km.
98	Kom na 117 meter bij [onbekend] in Loon op Zand (Noord-Brabant)				38.2 km.
99	Ga na 91 meter bij de T-splitsing	rechtsaf	naar Kloosterstraat		38.3 km.
100	Kom na 243 meter bij [onbekend] in Loon op Zand (Noord-Brabant)				38.5 km.
101	Ga na 10 meter bij de zijstraat	rechtdoor	, naam wordt Oranjeplein		38.6 km.
102	Ga na 60 meter bij de zijstraat	scherp rechts	, naam blijft Oranjeplein		38.6 km.
103	Ga na 37 meter bij de zijstraat	linksaf	, naam blijft Oranjeplein		38.7 km.

104	Ga na 101 meter op de kruising	linksaf	naar Tuinstraat	←	38.8 km.
105	Kom na 42 meter bij [onbekend] in Loon op Zand (Noord-Brabant) <i>Let op: voetgangersgebied.</i>				38.8 km.
106	Ga na 114 meter op de kruising <i>Let op: voetgangersgebied.</i>	schuin links	naar Venloonstraat	↙	38.9 km.
107	Kom na 49 meter bij [onbekend] in Loon op Zand (Noord-Brabant)				39.0 km.
108	Kom na 187 meter bij [onbekend] in Loon op Zand (Noord-Brabant)				39.1 km.
109	Kom na 97 meter bij [onbekend] in Loon op Zand (Noord-Brabant)				39.2 km.
110	Kom na 32 meter bij [onbekend] in Loon op Zand (Noord-Brabant)				39.3 km.
111	Ga na 7 meter bij de zijstraat	linksaf	naar Land van Kleef	←	39.3 km.
112	Kom na 271 meter bij [onbekend] in Loon op Zand (Noord-Brabant)				39.6 km.
113	Kom na 140 meter bij [onbekend] in Loon op Zand (Noord-Brabant)				39.7 km.
114	Kom na 62 meter bij [onbekend] in Loon op Zand (Noord-Brabant)				39.8 km.
115	Ga na 473 meter bij de T-splitsing	rechtsaf	naar Venloonstraat	→	40.2 km.
116	Ga na 101 meter bij de Y-splitsing	linksaf	naar van Hornestraat	←	40.3 km.
117	Kom na 23 meter bij [onbekend] in Loon op Zand (Noord-Brabant)				40.4 km.
118	Ga na 23 meter bij de Y-splitsing	rechtsaf	naar Venloonstraat	→	40.4 km.
119	Kom na 20 meter bij [onbekend] in Loon op Zand (Noord-Brabant)				40.4 km.
120	Ga na 179 meter op de kruising	rechtsaf	naar Gerlachusstraat	→	40.6 km.
121	Ga na 200 meter op de kruising	rechtsaf	naar Strieckenlaan	→	40.8 km.
122	Ga na 30 meter bij de zijstraat	linksaf	, naam blijft Strieckenlaan	←	40.8 km.
123	Kom na 63 meter bij [onbekend] in Loon op Zand (Noord-Brabant)				40.9 km.
124	Ga na 121 meter bij de T-splitsing	linksaf	, naam blijft Strieckenlaan	←	41.0 km.
125	Ga na 16 meter bij de 3-sprong	linksaf	naar van Hornestraat	←	41.0 km.
126	Kom na 139 meter bij [onbekend] in Loon op Zand (Noord-Brabant)				41.1 km.
127	Ga na 120 meter bij de zijstraat	rechtdoor	, naam wordt van Salm-Salmstraat	↑	41.3 km.
128	Ga na 205 meter bij de Y-splitsing	schuin links	, naam blijft van Salm-Salmstraat	↙	41.5 km.
129	Ga na 34 meter bij de T-splitsing	schuin links	naar Hoge Steenweg	↙	41.5 km.
130	Kom na 42 meter bij [onbekend] in Loon op Zand (Noord-Brabant)				41.5 km.
131	Ga na 382 meter bij de T-splitsing	linksaf	naar Kerkstraat	←	41.9 km.
132	Ga na 294 meter bij de zijstraat	rechtsaf	naar Kasteellaan	→	42.2 km.
133	Kom na 45 meter bij [onbekend] in Loon op Zand (Noord-Brabant)				42.3 km.
134	Ga na 1.5 km. bij het kruispunt	rechtdoor	, naam wordt	↑	43.8 km.

135	Kom na 101 meter bij [onbekend] in Loon op Zand (Noord-Brabant)			43.9 km.
136	Ga na 173 meter bij het kruispunt	linksaf	naar Udenhoutseweg ←	44.0 km.
137	Kom na 289 meter bij [onbekend] in Loon op Zand (Noord-Brabant)			44.4 km.
138	Ga na 289 meter bij het kruispunt	linksaf	naar Finantiën ←	44.7 km.
139	Ga na 529 meter bij het einde	rechtdoor	, naam wordt Stokhasseltlaan ↑	45.3 km.
140	Kom na 1.2 km. bij [onbekend] in Tilburg (Noord-Brabant) <i>Op deze weg komt u in de woonplaats Tilburg.</i>			46.6 km.
141	Kom na 50 meter bij het eindpunt van uw route			46.6 km.

Deze route online bekijken

Scan de onderstaande qr-code met uw mobiele telefoon



Probeer nu onze vernieuwde app, nu met verbeterde navigatie en gesproken routeaanwijzingen!

