

Fietsroute

van Stokhasseltlaan 43 in Tilburg (Noord-Brabant)

via Stokhasseltlaan 47 , Tilburg
Pater Dondersstraat 14 , Tilburg
Künnekestraat 5 , Tilburg
De Schans 21 , Tilburg
Leharstraat 91 , Tilburg
Lennondreef 24 , Tilburg
Debussylaan 55 , Tilburg
Goirkestraat 68 , Tilburg
Vijverlaan 4 , Tilburg
Paletplein 34 , Tilburg
Dongenseweg 108 , Tilburg
Volkelstraat 8 , Tilburg
Bredaseweg 533 , Tilburg
Friezenlaan 145 , Tilburg
Dorpsstraat 63 , Goirle
Westrik 8 A, Hilvarenbeek
Slibbroek 1 , Hilvarenbeek
Torenlaan 3 , Esbeek
De Bocht 2 , Diessen
Servennenstraat 2 , Moergestel
de Beemdacker 5 , Moergestel
van Tienhovenlaan 4 , Oisterwijk
het Heikesspoor 6 , Heukelom
Maire Vugtslaan 2 a, Berkel-Enschot
Heikantsebaan 18 , Berkel-Enschot
Brem 4 , Berkel-Enschot
Berkelseweg 21 , Udenhout
Marjolein 4 , Udenhout
Slimstraat 118 , Udenhout
Kuil 5 , Udenhout
Kuil 7 , Udenhout
Kuil 9 , Udenhout
Quirijnstokstraat 19 , Tilburg

naar Stokhasseltlaan 43 in Tilburg (Noord-Brabant)

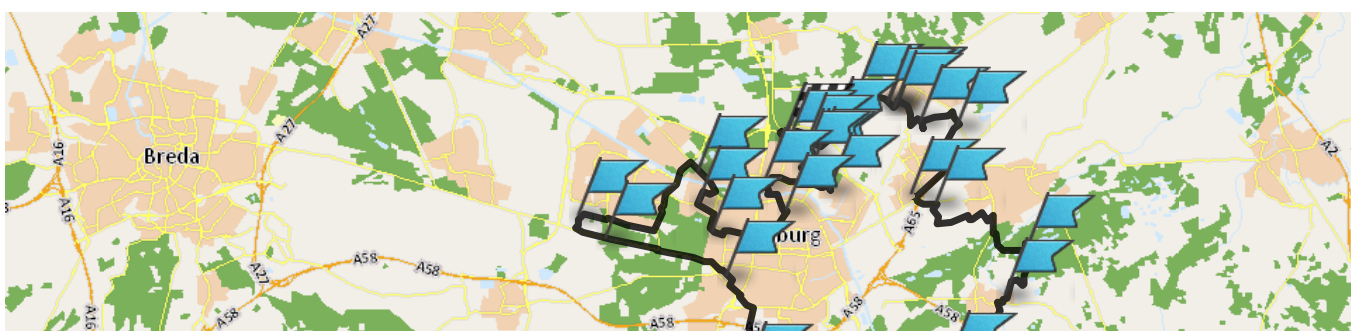
Afstand 91.30 km

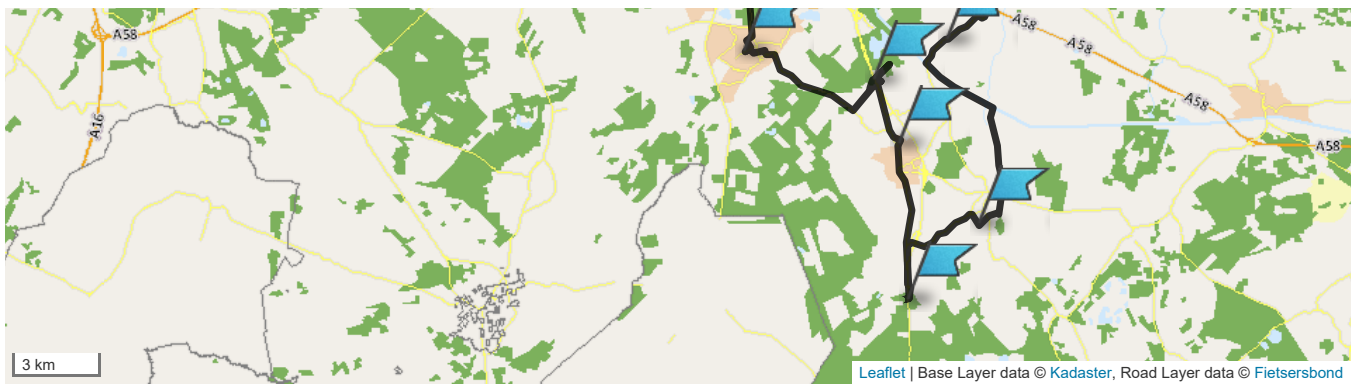
Routetype Makkelijk doorfietsen

Deze route wordt u aangeboden door de Fietsersbond
en Europeesche verzekeringen.
<https://routeplanner.fietsersbond.nl>































Volledige route





















































Start bij Stokhasseltlaan 43 in Tilburg (Noord-Brabant) en ga zuidoostwaarts

1	Kom na 48 meter bij [onbekend] in Tilburg (Noord-Brabant)				48 meter
2	Ga na 190 meter bij het kruispunt	scherp links	naar Kalverstraat	↶	238 meter
3	Ga na 518 meter bij de zijstraat	rechtsaf	naar Moerstraat	➡	796 meter
4	Ga na 601 meter bij de zijstraat	schuin rechts	naar Pater Dondersstraat	↷	1.4 km.
5	Kom na 64 meter bij [onbekend] in Tilburg (Noord-Brabant)				1.5 km.
6	Ga na 249 meter bij de zijstraat	rechtdoor	, naam wordt Borodinstraat	⬆	1.7 km.
7	Ga na 61 meter bij de zijstraat	linksaf	naar Griegstraat	⬅	1.8 km.
8	Ga na 466 meter bij het kruispunt	rechtdoor	, naam wordt De Schans	⬆	2.2 km.
9	Ga na 68 meter bij de zijstraat	linksaf	naar Eilenbergstraat	⬅	2.3 km.
10	Ga na 126 meter bij de zijstraat	rechtsaf	naar Kunnekestraat	➡	2.5 km.
11	Kom na 49 meter bij [onbekend] in Tilburg (Noord-Brabant)				2.5 km.
12	Ga na 49 meter bij de T-splitsing	linksaf	naar Eilenbergstraat	⬅	2.6 km.
13	Ga na 126 meter bij de T-splitsing	linksaf	naar De Schans	⬅	2.7 km.
14	Kom na 78 meter bij [onbekend] in Tilburg (Noord-Brabant)				2.8 km.
15	Ga na 131 meter bij de T-splitsing	rechtsaf	naar Leharstraat	➡	2.9 km.
16	Kom na 275 meter bij [onbekend] in Tilburg (Noord-Brabant)				3.2 km.
17	Ga na 99 meter op de kruising	rechtsaf	naar Offenbachstraat	➡	3.3 km.
18	Ga na 250 meter bij de T-splitsing <i>In dit routeonderdeel zit een Parkeervak.</i>	linksaf	naar Beethovenlaan	⬅	3.5 km.
19	Ga na 278 meter bij de zijstraat	rechtsaf	naar Schubertstraat	➡	3.8 km.
20	Ga na 198 meter bij de zijstraat	linksaf	, naam blijft Schubertstraat	⬅	4.0 km.
21	Ga na 53 meter bij de Y-splitsing	schuin rechts	naar fietspad	↷	4.0 km.
22	Ga na 127 meter bij de T-splitsing	linksaf	naar Sweelincklaan	⬅	4.2 km.
23	Ga na 253 meter na de oversteek	rechtdoor	, naam blijft Sweelincklaan	⬆	4.4 km.














24	Ga na 278 meter bij de zijstraat	scherp rechts	naar Joplinpad		4.8 km.
25	Ga na 174 meter op de kruising	rechtsaf	naar Lennondreef		4.9 km.
26	Kom na 72 meter bij [onbekend] in Tilburg (Noord-Brabant)				5.0 km.
27	Ga na 72 meter op de kruising	linksaf	naar Joplinpad		5.1 km.
28	Ga na 174 meter bij de T-splitsing	scherp links	naar Sweelincklaan		5.2 km.
29	Ga na 278 meter na de oversteek	rechtdoor	, naam blijft Sweelincklaan		5.5 km.
30	Ga na 313 meter bij de zijstraat	rechtdoor	, naam wordt Heikantlaan		5.9 km.
31	Ga na 451 meter bij het kruispunt	rechtsaf	naar Brucknerlaan		6.3 km.
32	Ga na 74 meter bij het einde	terug	, naam blijft Brucknerlaan		6.4 km.
33	Ga na 54 meter bij de zijstraat	scherp rechts	naar Von Weberpad		6.5 km.
34	Ga na 178 meter bij de T-splitsing	schuin links	, naam blijft Von Weberpad		6.7 km.
35	Ga na 15 meter bij de Y-splitsing	schuin rechts	naar Haendelpad		6.7 km.
36	Ga na 83 meter op de kruising	rechtdoor	, naam wordt Franz Lisztstraat		6.8 km.
37	Ga na 344 meter bij de zijstraat <i>In dit routeonderdeel zit een Parkeervak.</i>	rechtdoor	, naam wordt Lisztpad		7.1 km.
38	Ga na 47 meter bij de T-splitsing	linksaf	naar Stokhasseltlaan		7.2 km.
39	Ga na 66 meter bij het kruispunt <i>Deze afslag is bij een Verkeerslicht.</i>	rechtsaf	naar Heikantlaan		7.2 km.
40	Ga na 191 meter bij het kruispunt <i>Deze afslag is bij een Verkeerslicht.</i>	linksaf	naar Massenetlaan		7.4 km.
41	Ga na 147 meter op de kruising	rechtsaf	naar Bizetplantsoen		7.6 km.
42	Ga na 194 meter op de kruising	linksaf	naar Debussylaan		7.8 km.
43	Ga na 65 meter bij de zijstraat	rechtsaf	, naam blijft Debussylaan		7.9 km.
44	Kom na 18 meter bij [onbekend] in Tilburg (Noord-Brabant)				7.9 km.
45	Ga na 18 meter bij de T-splitsing	rechtsaf	, naam blijft Debussylaan		7.9 km.
46	Ga na 101 meter bij het einde	schuin links	naar Massenetlaan		8.0 km.
47	Ga na 104 meter bij de zijstraat	rechtsaf	naar Ravellaan		8.1 km.
48	Ga na 93 meter bij de T-splitsing	scherp links	, naam blijft Ravellaan		8.2 km.
49	Ga na 61 meter bij de T-splitsing	rechtsaf	naar Gounodlaan		8.3 km.
50	Ga na 30 meter bij de zijstraat	rechtdoor	, naam wordt Gounodpad		8.3 km.
51	Ga na 102 meter bij de T-splitsing	linksaf	naar Goirkekanaaldijk		8.4 km.
52	Ga na 334 meter bij de zijstraat	rechtsaf	naar Brug 75		8.7 km.
53	Ga na 63 meter bij de zijstraat	rechtdoor	, naam wordt Waalstraat		8.8 km.

54	Ga na 138 meter bij het kruispunt	linksaf	naar Ringbaan Noord		8.9 km.
55	Ga na 36 meter bij het kruispunt	rechtsaf	naar Kapelstraat		9.0 km.
56	Ga na 323 meter bij de T-splitsing	linksaf	naar Van Hogendorpstraat		9.3 km.
57	Ga na 10 meter bij de zijstraat	rechtsaf	naar Kapelstraat		9.3 km.
58	Ga na 135 meter bij het kruispunt	linksaf	naar Goirkestraat		9.5 km.
59	Kom na 12 meter bij [onbekend] in Tilburg (Noord-Brabant)				9.5 km.
60	Ga na 111 meter bij het kruispunt	terug	, naam blijft Goirkestraat		9.6 km.
61	Ga na 763 meter bij de 5-sprong <i>Deze afslag is bij een Belangrijke bestemming.</i>	scherp rechts	naar Kwaadeindstraat		10.4 km.
62	Ga na 774 meter bij het kruispunt <i>Deze afslag is bij een Verkeerslicht.</i>	rechtdoor	, naam wordt Wandelboslaan		11.2 km.
63	Ga na 189 meter bij de rotonde	rechtdoor	, naam blijft Wandelboslaan		11.4 km.
64	Ga na 315 meter bij de Y-splitsing <i>In dit routeonderdeel zit een Parkeervak.</i>	schuin rechts	, naam blijft Wandelboslaan		11.8 km.
65	Ga na 414 meter bij het kruispunt <i>Deze afslag is bij een Verkeerslicht.</i>	schuin rechts	, naam blijft Wandelboslaan		12.2 km.
66	Ga na 99 meter op de kruising	linksaf	naar Meerkoldreef		12.3 km.
67	Ga na 167 meter bij de T-splitsing	scherp rechts	naar Vijverlaan		12.5 km.
68	Kom na 32 meter bij [onbekend] in Tilburg (Noord-Brabant)				12.5 km.
69	Ga na 352 meter bij de T-splitsing	rechtsaf	naar Kraaiendreef		12.9 km.
70	Ga na 97 meter bij de Y-splitsing	scherp links	naar Wandelboslaan		13.0 km.
71	Ga na 101 meter bij het kruispunt	rechtsaf	naar Taxandriëbaan		13.1 km.
72	Ga na 465 meter bij de rotonde	linksaf	naar Baden Powellaan		13.6 km.
73	Ga na 546 meter bij het kruispunt	schuin rechts	naar Lage Witsiebaan		14.3 km.
74	Ga na 95 meter bij de zijstraat	rechtsaf	naar Paletplein		14.4 km.
75	Kom na 28 meter bij [onbekend] in Tilburg (Noord-Brabant)				14.4 km.
76	Ga na 28 meter bij de T-splitsing	rechtsaf	naar Lage Witsiebaan		14.4 km.
77	Ga na 124 meter bij het kruispunt	schuin links	naar Vlierlaan		14.5 km.
78	Ga na 259 meter op de kruising	rechtsaf	naar Kruidenlaan		14.8 km.
79	Ga na 283 meter bij de T-splitsing	linksaf	naar Kruizemuntweg		15.1 km.
80	Ga na 26 meter bij de zijstraat	rechtsaf	naar Lavendelweg		15.1 km.
81	Ga na 137 meter bij de T-splitsing	linksaf	naar Bonekruidstraat		15.3 km.
82	Ga na 40 meter bij de zijstraat	schuin rechts	naar fietspad		15.3 km.
83	Ga na 21 meter bij de T-splitsing <i>In dit routeonderdeel zit een Paaltje.</i>	linksaf	naar Dongenseweg		15.3 km.

84	Kom na 825 meter bij [onbekend] in Tilburg (Noord-Brabant) <i>In dit routeonderdeel zit een Paaltje.</i>				16.1 km.
85	Ga na 109 meter bij de zijstraat	schuin rechts	, naam blijft Dongenseweg		16.3 km.
86	Ga na 402 meter bij het kruispunt <i>Deze afslag is bij een Verkeerslicht. In dit routeonderdeel zit een Paaltje.</i>	linksaf	naar Burg Baron van Voorst tot Voorstweg		16.7 km.
87	Ga na 1.8 km. bij het kruispunt <i>Deze afslag is bij een Verkeerslicht. In dit routeonderdeel zit een Paaltje.</i>	schuin rechts	, naam blijft Burg Baron van Voorst tot Voorstweg		18.5 km.
88	Ga na 249 meter bij de T-splitsing	linksaf	naar Reeshofdijk		18.8 km.
89	Ga na 49 meter bij het kruispunt	rechtsaf	naar Burg Baron van Voorst tot Voorstweg		18.8 km.
90	Ga na 616 meter bij de rotonde	schuin rechts	naar Witbrantlaan Oost		19.4 km.
91	Ga na 524 meter bij de zijstraat	rechtdoor	, naam wordt Witbrantlaan West		20.0 km.
92	Ga na 1.1 km. bij de rotonde <i>In dit routeonderdeel zit een Parkeervak.</i>	rechtdoor	, naam wordt Koolhovenlaan		21.1 km.
93	Ga na 798 meter bij het kruispunt	linksaf	naar Vreeswijkstraat		22.0 km.
94	Ga na 80 meter bij het kruispunt	rechtsaf	naar Volkelstraat		22.1 km.
95	Kom na 76 meter bij [onbekend] in Tilburg (Noord-Brabant)				22.2 km.
96	Ga na 31 meter op de kruising	linksaf	naar Vroomshoopstraat		22.2 km.
97	Ga na 305 meter op de kruising	rechtdoor	, naam wordt Vroomshooppad		22.5 km.
98	Ga na 189 meter bij het kruispunt	linksaf	naar Bredaseweg		22.7 km.
99	Kom na 309 meter bij [onbekend] in Tilburg (Noord-Brabant)				23.0 km.
100	Ga na 801 meter bij het kruispunt <i>Deze afslag is bij een Verkeerslicht.</i>	schuin rechts	, naam blijft Bredaseweg		23.8 km.
101	Ga na 1.7 km. na de oversteek <i>Deze afslag is bij een Verkeerslicht.</i>	rechtdoor	, naam blijft Bredaseweg		25.6 km.
102	Ga na 1.7 km. bij het kruispunt <i>Deze afslag is bij een Verkeerslicht.</i>	schuin links	, naam blijft Bredaseweg		27.3 km.
103	Ga na 204 meter bij het kruispunt	rechtsaf	naar Friezenlaan		27.6 km.
104	Kom na 213 meter bij [onbekend] in Tilburg (Noord-Brabant)				27.8 km.
105	Ga na 498 meter op de kruising	rechtdoor	, naam wordt Zouavenlaan		28.3 km.
106	Ga na 200 meter op de kruising <i>In dit routeonderdeel zit een Parkeervak.</i>	rechtsaf	naar Antoine Artsplein		28.5 km.
107	Ga na 202 meter bij de zijstraat	rechtdoor	, naam wordt Van Limburg Stirumlaan		28.7 km.
108	Ga na 448 meter bij het kruispunt <i>Deze afslag is bij een Verkeerslicht.</i>	rechtdoor	, naam wordt Rooseveltplein		29.1 km.
109	Ga na 97 meter bij de zijstraat	scherp rechts	naar Generaal Pattonstraat		29.3 km.
110	Ga na 88 meter bij de Y-splitsing	schuin links	naar Karel Doormanlaan		29.3 km.

111	Ga na 285 meter bij de T-splitsing	scherp rechts	naar Generaal Winkelmanstraat		29.6 km.
112	Ga na 39 meter op de kruising	linksaf	naar Laarveld Oost		29.7 km.
113	Ga na 195 meter bij het einde	rechtdoor	, naam wordt doorsteekje		29.9 km.
114	Ga na 129 meter bij het kruispunt <i>Deze afslag is bij een Verkeerslicht.</i>	scherp rechts	naar Goirlese Weg		30.0 km.
115	Ga na 658 meter bij het einde <i>In dit routeonderdeel zit een Parkeervak.</i>	rechtdoor	, naam wordt Tilburgseweg		30.7 km.
116	Ga na 1.3 km. op de kruising <i>Op deze weg komt u in de woonplaats Goirle.</i>	rechtsaf	naar Van Malsenstraat		32.1 km.
117	Ga na 111 meter bij de zijstraat	linksaf	naar van Hessen Kasselstraat		32.2 km.
118	Ga na 17 meter bij de zijstraat	rechtsaf	naar Burg Philipsenstraat		32.2 km.
119	Ga na 97 meter bij de zijstraat	schuin links	naar Burgemeester Rensstraat		32.3 km.
120	Ga na 293 meter bij de T-splitsing	rechtsaf	naar Dorpsstraat		32.6 km.
121	Ga na 164 meter bij de Y-splitsing	rechtdoor	, naam blijft Dorpsstraat		32.7 km.
122	Kom na 5 meter bij [onbekend] in Goirle (Noord-Brabant)				32.7 km.
123	Ga na 38 meter bij het kruispunt	terug	, naam blijft Dorpsstraat		32.8 km.
124	Ga na 143 meter bij de zijstraat	rechtsaf	naar Oude Kerkstraat		32.9 km.
125	Ga na 113 meter op de kruising	schuin links	naar Koudepad		33.0 km.
126	Ga na 184 meter op de kruising	rechtdoor	, naam wordt Dwarsstraat		33.2 km.
127	Ga na 81 meter bij de T-splitsing	scherp rechts	naar Bergstraat		33.3 km.
128	Ga na 43 meter bij de zijstraat	linksaf	naar Kalverstraat		33.3 km.
129	Ga na 150 meter op de kruising	rechtdoor	, naam wordt Oranjeplein		33.5 km.
130	Ga na 103 meter bij de Y-splitsing	schuin rechts	naar Groeneweg		33.6 km.
131	Ga na 141 meter bij de T-splitsing	schuin links	naar Muldersweg		33.7 km.
132	Ga na 48 meter bij de zijstraat	rechtdoor	, naam wordt Molenstraat		33.8 km.
133	Ga na 63 meter bij de zijstraat	rechtsaf	naar Korenmolenplein		33.8 km.
134	Ga na 150 meter bij de T-splitsing	linksaf	naar Kerkstraat		34.0 km.
135	Ga na 91 meter bij de zijstraat	rechtsaf	naar Beeksedijk		34.1 km.
136	Ga na 1.4 km. op de kruising	rechtdoor	, naam wordt Goirlesedijk		35.5 km.
137	Ga na 2.0 km. bij het kruispunt <i>Op deze weg komt u in de woonplaats Hilvarenbeek.</i>	linksaf	naar Groot Westervijksestraat		37.5 km.
138	Ga na 1.7 km. bij de T-splitsing	rechtsaf	naar Klein Westervijksestraat		39.2 km.
139	Ga na 87 meter bij de zijstraat	rechtsaf	naar Westrik		39.3 km.

140	Kom na 639 meter bij [onbekend] in Hilvarenbeek (Noord-Brabant)				39.9 km.
141	Ga na 639 meter bij de T-splitsing	linksaf	naar Klein Westerwijksestraat	←	40.5 km.
142	Ga na 87 meter bij de zijstraat	linksaf	naar Groot Westerwijksestraat	←	40.6 km.
143	Ga na 634 meter op de kruising	rechtsaf	naar Kommerstraat	→	41.3 km.
144	Ga na 100 meter bij de zijstraat	rechtsaf	, naam blijft Kommerstraat	→	41.4 km.
145	Ga na 333 meter bij het kruispunt	schuin rechts	naar Tilburgseweg	↗	41.7 km.
146	Ga na 1.3 km. bij de Y-splitsing	schuin rechts	, naam blijft Tilburgseweg	↗	43.0 km.
147	Ga na 502 meter bij het kruispunt	schuin links	, naam blijft Tilburgseweg	↖	43.5 km.
148	Ga na 184 meter bij het kruispunt	linksaf	naar Slibbroek	←	43.8 km.
149	Ga na 262 meter bij de T-splitsing	rechtsaf	, naam blijft Slibbroek	→	44.0 km.
150	Kom na 119 meter bij [onbekend] in Hilvarenbeek (Noord-Brabant)				44.2 km.
151	Ga na 56 meter bij de zijstraat	rechtsaf	naar D N Oliepint	→	44.2 km.
152	Ga na 113 meter bij het kruispunt	linksaf	naar Tilburgseweg	←	44.3 km.
153	Ga na 141 meter bij de rotonde	schuin links	naar Doelenstraat	↖	44.5 km.
154	Ga na 139 meter bij het kruispunt	rechtsaf	naar Apollostraat	→	44.7 km.
155	Ga na 34 meter bij de zijstraat	rechtdoor	, naam wordt Voortsepad	↑	44.7 km.
156	Ga na 31 meter bij de Y-splitsing	schuin links	, naam blijft Voortsepad	↖	44.7 km.
157	Ga na 380 meter op de kruising	rechtdoor	, naam wordt doorsteekje	↑	45.1 km.
158	Ga na 69 meter bij de T-splitsing	schuin rechts	naar Paardenstraat	↗	45.2 km.
159	Ga na 38 meter bij de zijstraat	schuin links	naar Vrijthof	↖	45.2 km.
160	Ga na 117 meter bij het kruispunt	rechtdoor	, naam wordt Gelderstraat	↑	45.3 km.
161	Ga na 866 meter bij het kruispunt	rechtdoor	, naam wordt Esbeekseweg	↑	46.2 km.
162	Ga na 1.7 km. bij het kruispunt <i>Op deze weg komt u in de woonplaats Esbeek.</i>	rechtdoor	, naam wordt Lage Mierdseweg	↑	47.9 km.
163	Ga na 1.4 km. bij de rotonde	schuin links	, naam blijft Lage Mierdseweg	↖	49.3 km.
164	Ga na 369 meter bij het kruispunt	rechtsaf	naar Torenlaan	→	49.7 km.
165	Kom na 216 meter bij [onbekend] in Esbeek (Hilvarenbeek, Noord-Brabant)				50.0 km.
166	Ga na 216 meter bij het kruispunt	linksaf	naar Lage Mierdseweg	←	50.2 km.
167	Ga na 59 meter bij de Y-splitsing	schuin rechts	, naam blijft Lage Mierdseweg	↗	50.3 km.
168	Ga na 310 meter bij de rotonde	rechtdoor	, naam wordt Dunsedijk	↑	50.6 km.
169	Ga na 48 meter bij de rotonde	schuin rechts	naar Lage Mierdseweg	↗	50.7 km.

170	Ga na 1.4 km. bij het kruispunt	schuin rechts	naar Groenstraat		52.1 km.
171	Ga na 597 meter na de oversteek	schuin links	naar Koekovenseweg		52.7 km.
172	Ga na 851 meter bij het einde	rechtdoor	, naam wordt Westerwijk		53.5 km.
173	Ga na 1.1 km. bij het einde <i>Op deze weg komt u in de woonplaats Diessen.</i>	rechtdoor	, naam wordt Lombartsstraat		54.7 km.
174	Ga na 55 meter bij de zijstraat	schuin rechts	naar Krekelshof		54.7 km.
175	Ga na 185 meter bij de Y-splitsing	rechtsaf	, naam blijft Krekelshof		54.9 km.
176	Ga na 258 meter bij de Y-splitsing	schuin links	naar Gulden Akker		55.2 km.
177	Ga na 39 meter bij de zijstraat	linksaf	naar De Bocht		55.2 km.
178	Kom na 30 meter bij [onbekend] in Diessen (Hilvarenbeek, Noord-Brabant)				55.2 km.
179	Ga na 64 meter bij de T-splitsing	rechtsaf	naar De Spie		55.3 km.
180	Ga na 50 meter bij de Y-splitsing	linksaf	naar Gulden Akker		55.3 km.
181	Ga na 152 meter bij de Y-splitsing	schuin rechts	, naam blijft Gulden Akker		55.5 km.
182	Ga na 19 meter bij de Y-splitsing	schuin rechts	naar Sprenkeleind		55.5 km.
183	Ga na 172 meter bij de T-splitsing	linksaf	naar Tongerloseweg		55.7 km.
184	Ga na 30 meter bij de zijstraat	rechtsaf	naar Turkaaweg		55.7 km.
185	Ga na 419 meter bij de zijstraat	linksaf	, naam blijft Turkaaweg		56.1 km.
186	Ga na 640 meter bij het kruispunt	linksaf	naar Beerseweg		56.8 km.
187	Ga na 144 meter bij het kruispunt	rechtsaf	naar Emmerseweg		56.9 km.
188	Ga na 124 meter op de kruising	schuin links	naar Willekensdreef		57.1 km.
189	Ga na 2.9 km. bij de T-splitsing <i>Op deze weg komt u in de woonplaats Biest-Houtakker.</i>	linksaf	naar Wilhelminadijk		59.9 km.
190	Ga na 258 meter bij het einde <i>Op deze weg komt u in de woonplaats Haghorst.</i>	rechtdoor	, naam wordt Kanaaldijk		60.2 km.
191	Ga na 1.3 km. bij de Y-splitsing <i>Deze afslag is bij een ANWB-paddenstoel met Nummer 23062. Op deze weg komt u in de woonplaats Biest-Houtakker.</i>	schuin rechts	, naam blijft Kanaaldijk		61.5 km.
192	Ga na 1.2 km. bij de T-splitsing <i>Deze afslag is bij een ANWB-paddenstoel met Nummer 22506.</i>	schuin rechts	naar Biestsestraat		62.7 km.
193	Ga na 69 meter op de kruising <i>Deze afslag is bij een ANWB-paddenstoel met Nummer 23113/001.</i>	schuin links	naar Kanaaldijk		62.7 km.
194	Ga na 13 meter bij de zijstraat <i>Deze afslag is bij een ANWB-paddenstoel met Nummer 23113/001.</i>	rechtsaf	naar Biestsestraat		62.7 km.
195	Ga na 339 meter bij het einde	rechtdoor	, naam wordt Heuvelstraat		63.1 km.
196	Ga na 744 meter bij het kruispunt <i>Op deze weg komt u in de woonplaats Moergestel.</i>	rechtsaf	naar Servennenstraat		63.8 km.

197	Kom na 80 meter bij [onbekend] in Moergestel (Oisterwijk, Noord-Brabant)				63.9 km.
198	Ga na 80 meter bij het kruispunt	rechtsaf	naar Heuvelstraat	➔	64.0 km.
199	Ga na 1.6 km. na de oversteek	schuin links	naar Vinkenbergh	↙	65.6 km.
200	Ga na 505 meter op de kruising	rechtdoor	, naam wordt Schoolstraat	↑	66.1 km.
201	Ga na 174 meter bij de rotonde	schuin rechts	, naam blijft Schoolstraat	↗	66.3 km.
202	Ga na 451 meter bij de zijstraat	rechtsaf	naar De Scheerman	➔	66.7 km.
203	Ga na 139 meter bij de zijstraat <i>In dit routeonderdeel zit een Dit is een gastadres van Vrienden op de Fiets met de volgende beschrijving: Verblijftype: Logeerkamer.</i>	linksaf	naar Bosstraat	➔	66.8 km.
204	Ga na 433 meter bij de zijstraat	rechtdoor	, naam wordt Postelstraat	↑	67.3 km.
205	Ga na 177 meter op de kruising	rechtsaf	naar Raadhuisstraat	➔	67.5 km.
206	Ga na 192 meter bij de zijstraat	linksaf	naar Herengoodstraat	➔	67.7 km.
207	Ga na 94 meter bij de zijstraat	rechtsaf	naar Hofakker	➔	67.7 km.
208	Ga na 156 meter bij de T-splitsing	linksaf	naar Oostelvoortjes	➔	67.9 km.
209	Ga na 117 meter bij de zijstraat	linksaf	naar Reuselhof	➔	68.0 km.
210	Ga na 47 meter bij de T-splitsing	rechtsaf	, naam blijft Reuselhof	➔	68.1 km.
211	Kom na 10 meter bij [onbekend] in Moergestel (Oisterwijk, Noord-Brabant)				68.1 km.
212	Ga na 10 meter bij de zijstraat	linksaf	, naam blijft Reuselhof	➔	68.1 km.
213	Ga na 47 meter bij de T-splitsing	linksaf	naar Oostelvoortjes	➔	68.1 km.
214	Ga na 511 meter bij de zijstraat	scherp rechts	naar Stokske	➔	68.6 km.
215	Ga na 504 meter bij de T-splitsing	schuin links	naar Heiligenboom	↙	69.1 km.
216	Ga na 700 meter bij het einde	rechtdoor	, naam wordt Van Tienhovenlaan	↑	69.8 km.
217	Kom na 763 meter bij [onbekend] in Oisterwijk (Noord-Brabant) <i>Op deze weg komt u in de woonplaats Oisterwijk.</i>				70.6 km.
218	Ga na 262 meter op de kruising	rechtsaf	naar Van Swinderenlaan	➔	70.9 km.
219	Ga na 681 meter op de kruising	rechtdoor	, naam wordt Oude Hondsborgselaan	↑	71.6 km.
220	Ga na 780 meter bij de T-splitsing	linksaf	naar Hondsborgselaan	➔	72.3 km.
221	Ga na 109 meter bij het kruispunt	rechtsaf	naar Moergestelseweg	➔	72.4 km.
222	Ga na 577 meter bij de rotonde	scherp links	naar Sportlaan	↙	73.0 km.
223	Ga na 233 meter bij de zijstraat	rechtsaf	naar fietspad	➔	73.4 km.
224	Ga na 359 meter bij de T-splitsing	linksaf	naar Stroomdalpad	➔	73.8 km.
225	Ga na 635 meter bij de Y-splitsing <i>Op deze weg komt u in de woonplaats Heukelom.</i>	schuin links	naar Beukendreef	↙	74.4 km.

226	Ga na 19 meter bij het kruispunt	schuin links	naar Oisterwijksebaan		74.4 km.
227	Ga na 1.1 km. op de kruising	rechtsaf	naar Laag Heukelomseweg		75.5 km.
228	Ga na 586 meter bij de zijstraat	rechtsaf	naar het Heikesspoor		76.1 km.
229	Kom na 236 meter bij [onbekend] in Heukelom (Oisterwijk, Noord-Brabant)				76.3 km.
230	Ga na 8 meter bij het kruispunt	scherp links	naar Heukelomseweg		76.3 km.
231	Ga na 530 meter bij de rotonde	rechtdoor	, naam wordt Bosscheweg		76.9 km.
232	Ga na 187 meter bij de rotonde <i>Op deze weg komt u in de woonplaats Berkel-Enschot.</i>	schuin rechts	naar Puccinilaan		77.0 km.
233	Ga na 37 meter bij het kruispunt	schuin links	naar Torenhoeckstraat		77.2 km.
234	Ga na 146 meter bij de zijstraat	linksaf	naar Maire Vugtslaan		77.3 km.
235	Kom na 59 meter bij [onbekend] in Berkel-Enschot (Tilburg, Noord-Brabant)				77.4 km.
236	Ga na 59 meter bij de T-splitsing	rechtsaf	naar Torenhoeckstraat		77.5 km.
237	Ga na 146 meter bij het kruispunt	linksaf	naar Puccinilaan		77.6 km.
238	Ga na 370 meter bij het kruispunt	scherp rechts	, naam blijft Puccinilaan		78.0 km.
239	Ga na 951 meter bij het einde	rechtdoor	, naam wordt Bosscheweg		79.0 km.
240	Ga na 406 meter bij de zijstraat	linksaf	naar Berkelseweg		79.4 km.
241	Ga na 128 meter bij het kruispunt	rechtsaf	naar Heikantsebaan		79.5 km.
242	Kom na 1.5 km. bij [onbekend] in Berkel-Enschot (Tilburg, Noord-Brabant)				81.0 km.
243	Ga na 46 meter bij het kruispunt	linksaf	naar Kreitenmolenstraat		81.0 km.
244	Ga na 507 meter bij het kruispunt <i>Op deze weg komt u in de woonplaats Udenhout.</i>	scherp links	naar Berkhoek		81.6 km.
245	Ga na 1.1 km. bij de zijstraat	linksaf	naar Brem		82.7 km.
246	Ga na 188 meter bij de zijstraat <i>Op deze weg komt u in de woonplaats Berkel-Enschot.</i>	schuin links	, naam blijft Brem		82.9 km.
247	Kom na 99 meter bij [onbekend] in Berkel-Enschot (Tilburg, Noord-Brabant)				83.0 km.
248	Ga na 286 meter bij de T-splitsing	linksaf	, naam blijft Brem		83.3 km.
249	Ga na 173 meter bij de T-splitsing	linksaf	naar Zeshoevenstraat		83.5 km.
250	Ga na 297 meter bij het kruispunt	scherp rechts	naar Udenhoutseweg		83.8 km.
251	Ga na 628 meter bij de zijstraat	schuin links	, naam blijft Udenhoutseweg		84.4 km.
252	Ga na 100 meter bij het einde <i>Op deze weg komt u in de woonplaats Udenhout.</i>	rechtdoor	, naam wordt Berkelseweg		84.5 km.
253	Kom na 105 meter bij [onbekend] in Udenhout (Tilburg, Noord-Brabant)				84.6 km.
254	Ga na 187 meter op de kruising	rechtdoor	, naam wordt		84.8 km.

255	Kom na 84 meter bij [onbekend] in Udenhout (Tilburg, Noord-Brabant)			84.9 km.
256	Ga na 84 meter op de kruising	rechtsaf	naar Slimstraat	➔ 85.0 km.
257	Kom na 184 meter bij [onbekend] in Udenhout (Tilburg, Noord-Brabant)			85.2 km.
258	Ga na 52 meter bij het kruispunt	schuin rechts	naar Kuil	↗ 85.2 km.
259	Kom na 191 meter bij [onbekend] in Udenhout (Tilburg, Noord-Brabant)			85.4 km.
260	Kom na 6 meter bij [onbekend] in Udenhout (Tilburg, Noord-Brabant)			85.4 km.
261	Kom na 49 meter bij [onbekend] in Udenhout (Tilburg, Noord-Brabant)			85.5 km.
262	Ga na 1.2 km. bij het kruispunt	linksaf	naar Waalwijkseweg	➔ 86.7 km.
263	Ga na 220 meter bij de zijstraat	schuin rechts	naar Quirijnstokstraat	↗ 86.9 km.
264	Kom na 1.2 km. bij [onbekend] in Tilburg (Noord-Brabant) <i>Op deze weg komt u in de woonplaats Tilburg.</i>			88.1 km.
265	Ga na 173 meter bij de zijstraat	rechtdoor	, naam wordt Rugdijk	↑ 88.3 km.
266	Ga na 617 meter bij de zijstraat	rechtsaf	naar Moerzijstraat	➔ 88.9 km.
267	Ga na 244 meter bij de zijstraat	rechtdoor	, naam wordt Moerstraat	↑ 89.1 km.
268	Ga na 793 meter bij de T-splitsing	linksaf	naar Kalverstraat	➔ 89.9 km.
269	Ga na 509 meter bij het kruispunt	scherp rechts	naar Stokhasseltlaan	↘ 90.4 km.
270	Ga na 507 meter bij het kruispunt <i>Deze afslag is bij een Verkeerslicht.</i>	terug	, naam blijft Stokhasseltlaan	↶ 91.0 km.
271	Kom na 293 meter bij het eindpunt van uw route			91.3 km.

Deze route online bekijken

Scan de onderstaande qr-code met uw mobiele telefoon



Probeer nu onze vernieuwde app, nu met verbeterde navigatie en gesproken routeaanwijzingen!

