

Fietsroute

van **Stokhasseltlaan 43 in Tilburg (Noord-Brabant)**

via Stokhasseltlaan 47 , Tilburg
Pater Dondersstraat 14 , Tilburg
Künnekestraat 5 , Tilburg
De Schans 21 , Tilburg
Leharstraat 91 , Tilburg
Lennondreef 24 , Tilburg
Debussylaan 55 , Tilburg
Goirkestraat 68 , Tilburg
Vijverlaan 4 , Tilburg
Paletplein 34 , Tilburg
Friezenlaan 145 , Tilburg
Dorpsstraat 63 , Goirle
Slibbroek 1 , Hilvarenbeek
Servennenstraat 2 , Moergestel
de Beemdacker 5 , Moergestel
van Tienhovenlaan 4 , Oisterwijk
het Heikesspoor 6 , Heukelom
Maire Vugtslaan 2 a, Berkel-Enschot
Heikantsebaan 18 , Berkel-Enschot
Brem 4 , Berkel-Enschot
Berkelseweg 21 , Udenhout
Marjolein 4 , Udenhout
Slimstraat 118 , Udenhout
Kuil 5 , Udenhout
Kuil 7 , Udenhout
Kuil 9 , Udenhout
Quirijnstokstraat 19 , Tilburg

naar **Stokhasseltlaan 43 in Tilburg (Noord-Brabant)**

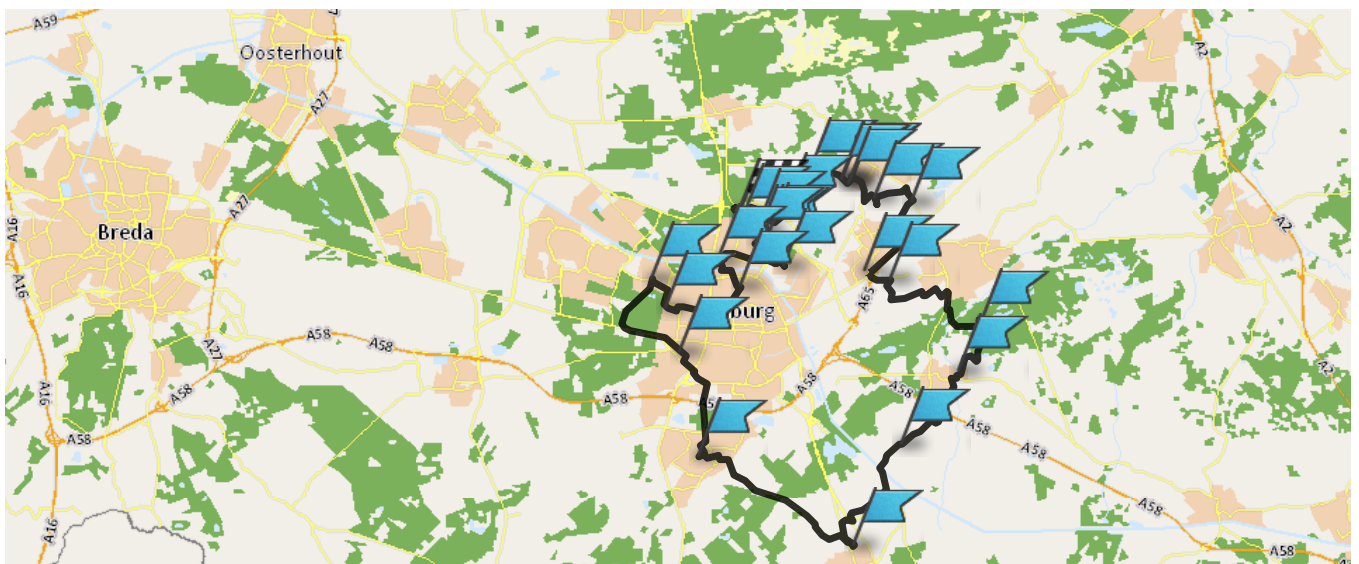
Afstand 63.23 km

Routetype Makkelijk doorfietsen

Deze route wordt u aangeboden door de Fietsersbond
en Europeesche verzekeringen.
<https://routeplanner.fietsersbond.nl>






























Volledige route



































Start bij Stokhasseltlaan 43 in Tilburg (Noord-Brabant) en ga zuidoostwaarts

1	Kom na 48 meter bij [onbekend] in Tilburg (Noord-Brabant)				48 meter
2	Ga na 190 meter bij het kruispunt	scherp links	naar Kalverstraat		238 meter
3	Ga na 518 meter bij de zijstraat	rechtsaf	naar Moerstraat		796 meter
4	Ga na 601 meter bij de zijstraat	schuin rechts	naar Pater Dondersstraat		1.4 km.
5	Kom na 64 meter bij [onbekend] in Tilburg (Noord-Brabant)				1.5 km.
6	Ga na 249 meter bij de zijstraat	rechtdoor	, naam wordt Borodinstraat		1.7 km.
7	Ga na 61 meter bij de zijstraat	linksaf	naar Griegstraat		1.8 km.
8	Ga na 466 meter bij het kruispunt	rechtdoor	, naam wordt De Schans		2.2 km.
9	Ga na 68 meter bij de zijstraat	linksaf	naar Eilenbergstraat		2.3 km.
10	Ga na 126 meter bij de zijstraat	rechtsaf	naar Kunnekestraat		2.5 km.
11	Kom na 49 meter bij [onbekend] in Tilburg (Noord-Brabant)				2.5 km.
12	Ga na 49 meter bij de T-splitsing	linksaf	naar Eilenbergstraat		2.6 km.
13	Ga na 126 meter bij de T-splitsing	linksaf	naar De Schans		2.7 km.
14	Kom na 78 meter bij [onbekend] in Tilburg (Noord-Brabant)				2.8 km.
15	Ga na 131 meter bij de T-splitsing	rechtsaf	naar Leharstraat		2.9 km.
16	Kom na 275 meter bij [onbekend] in Tilburg (Noord-Brabant)				3.2 km.
17	Ga na 99 meter op de kruising	rechtsaf	naar Offenbachstraat		3.3 km.
18	Ga na 250 meter bij de T-splitsing <i>In dit routeonderdeel zit een Parkeervak.</i>	linksaf	naar Beethovenlaan		3.5 km.
19	Ga na 278 meter bij de zijstraat	rechtsaf	naar Schubertstraat		3.8 km.
20	Ga na 198 meter bij de zijstraat	linksaf	, naam blijft Schubertstraat		4.0 km.
21	Ga na 53 meter bij de Y-splitsing	schuin rechts	naar fietspad		4.0 km.
22	Ga na 127 meter bij de T-splitsing	linksaf	naar Sweelincklaan		4.2 km.
23	Ga na 253 meter na de oversteek	rechtdoor	, naam blijft Sweelincklaan		4.4 km.
24	Ga na 278 meter bij de zijstraat	scherp rechts	naar Joplinpad		4.8 km.
25	Ga na 174 meter op de kruising	rechtsaf	naar Lennondreef		4.9 km.
26	Kom na 72 meter bij [onbekend] in Tilburg (Noord-Brabant)				5.0 km.
27	Ga na 72 meter op de kruising	linksaf	naar Joplinpad		5.1 km.






















28	Ga na 174 meter bij de T-splitsing	scherp links	naar Sweelincklaan		5.2 km.
29	Ga na 278 meter na de oversteek	rechtdoor	, naam blijft Sweelincklaan		5.5 km.
30	Ga na 313 meter bij de zijstraat	rechtdoor	, naam wordt Heikantlaan		5.9 km.
31	Ga na 451 meter bij het kruispunt	rechtsaf	naar Brucknerlaan		6.3 km.
32	Ga na 74 meter bij het einde	terug	, naam blijft Brucknerlaan		6.4 km.
33	Ga na 54 meter bij de zijstraat	scherp rechts	naar Von Weberpad		6.5 km.
34	Ga na 178 meter bij de T-splitsing	schuin links	, naam blijft Von Weberpad		6.7 km.
35	Ga na 15 meter bij de Y-splitsing	schuin rechts	naar Haendelpad		6.7 km.
36	Ga na 83 meter op de kruising	rechtdoor	, naam wordt Franz Lisztstraat		6.8 km.
37	Ga na 344 meter bij de zijstraat <i>In dit routeonderdeel zit een Parkeervak.</i>	rechtdoor	, naam wordt Lisztpad		7.1 km.
38	Ga na 47 meter bij de T-splitsing	linksaf	naar Stokhasseltlaan		7.2 km.
39	Ga na 66 meter bij het kruispunt <i>Deze afslag is bij een Verkeerslicht.</i>	rechtsaf	naar Heikantlaan		7.2 km.
40	Ga na 191 meter bij het kruispunt <i>Deze afslag is bij een Verkeerslicht.</i>	linksaf	naar Massenetlaan		7.4 km.
41	Ga na 147 meter op de kruising	rechtsaf	naar Bizetplantsoen		7.6 km.
42	Ga na 194 meter op de kruising	linksaf	naar Debussylaan		7.8 km.
43	Ga na 65 meter bij de zijstraat	rechtsaf	, naam blijft Debussylaan		7.9 km.
44	Kom na 18 meter bij [onbekend] in Tilburg (Noord-Brabant)				7.9 km.
45	Ga na 18 meter bij de T-splitsing	rechtsaf	, naam blijft Debussylaan		7.9 km.
46	Ga na 101 meter bij het einde	schuin links	naar Massenetlaan		8.0 km.
47	Ga na 104 meter bij de zijstraat	rechtsaf	naar Ravellaan		8.1 km.
48	Ga na 93 meter bij de T-splitsing	scherp links	, naam blijft Ravellaan		8.2 km.
49	Ga na 61 meter bij de T-splitsing	rechtsaf	naar Gounodlaan		8.3 km.
50	Ga na 30 meter bij de zijstraat	rechtdoor	, naam wordt Gounodpad		8.3 km.
51	Ga na 102 meter bij de T-splitsing	linksaf	naar Goirkekanaaldijk		8.4 km.
52	Ga na 334 meter bij de zijstraat	rechtsaf	naar Brug 75		8.7 km.
53	Ga na 63 meter bij de zijstraat	rechtdoor	, naam wordt Waalstraat		8.8 km.
54	Ga na 138 meter bij het kruispunt	linksaf	naar Ringbaan Noord		8.9 km.
55	Ga na 36 meter bij het kruispunt	rechtsaf	naar Kapelstraat		9.0 km.

56	Ga na 323 meter bij de T-splitsing	linksaf	naar Van Hogendorpstraat		9.3 km.
57	Ga na 10 meter bij de zijstraat	rechtsaf	naar Kapelstraat		9.3 km.
58	Ga na 135 meter bij het kruispunt	linksaf	naar Goirkestraat		9.5 km.
59	Kom na 12 meter bij [onbekend] in Tilburg (Noord-Brabant)				9.5 km.
60	Ga na 111 meter bij het kruispunt	terug	, naam blijft Goirkestraat		9.6 km.
61	Ga na 763 meter bij de 5-sprong <i>Deze afslag is bij een Belangrijke bestemming.</i>	scherp rechts	naar Kwaadeindstraat		10.4 km.
62	Ga na 774 meter bij het kruispunt <i>Deze afslag is bij een Verkeerslicht.</i>	rechtdoor	, naam wordt Wandelboslaan		11.2 km.
63	Ga na 189 meter bij de rotonde	rechtdoor	, naam blijft Wandelboslaan		11.4 km.
64	Ga na 315 meter bij de Y-splitsing <i>In dit routeonderdeel zit een Parkeervak.</i>	schuin rechts	, naam blijft Wandelboslaan		11.8 km.
65	Ga na 414 meter bij het kruispunt <i>Deze afslag is bij een Verkeerslicht.</i>	schuin rechts	, naam blijft Wandelboslaan		12.2 km.
66	Ga na 99 meter op de kruising	linksaf	naar Meerkoldreef		12.3 km.
67	Ga na 167 meter bij de T-splitsing	scherp rechts	naar Vijverlaan		12.5 km.
68	Kom na 32 meter bij [onbekend] in Tilburg (Noord-Brabant)				12.5 km.
69	Ga na 352 meter bij de T-splitsing	rechtsaf	naar Kraaiendreef		12.9 km.
70	Ga na 97 meter bij de Y-splitsing	scherp links	naar Wandelboslaan		13.0 km.
71	Ga na 101 meter bij het kruispunt	rechtsaf	naar Taxandriëbaan		13.1 km.
72	Ga na 465 meter bij de rotonde	linksaf	naar Baden Powellaan		13.6 km.
73	Ga na 546 meter bij het kruispunt	schuin rechts	naar Lage Witsiebaan		14.3 km.
74	Ga na 95 meter bij de zijstraat	rechtsaf	naar Paletplein		14.4 km.
75	Kom na 28 meter bij [onbekend] in Tilburg (Noord-Brabant)				14.4 km.
76	Ga na 28 meter bij de T-splitsing	linksaf	naar Lage Witsiebaan		14.4 km.
77	Ga na 95 meter bij het kruispunt	scherp links	naar Baden Powellaan		14.5 km.
78	Ga na 44 meter bij het kruispunt	rechtsaf	naar Zwartvenseweg		14.6 km.
79	Ga na 757 meter bij het kruispunt <i>In dit routeonderdeel zit een Parkeervak.</i>	rechtsaf	naar Reeshofdijk		15.4 km.
80	Ga na 30 meter op de kruising	linksaf	naar Zwartvenseweg		15.4 km.
81	Ga na 163 meter op de kruising	schuin links	naar fietspad		15.6 km.
82	Ga na 1.1 km. bij het kruispunt <i>Deze afslag is bij een Verkeerslicht. In dit routeonderdeel zit een Negeren in lijst van afwijkingen database Knooppunten.</i>	schuin links	naar Bredaseweg		16.6 km.
83	Ga na 1.2 km. bij het kruispunt <i>Deze afslag is bij een Verkeerslicht.</i>	schuin links	, naam blijft Bredaseweg		17.9 km.
84	Ga na 204 meter bij het kruispunt	rechtsaf	naar Friezenlaan		18.1 km.

85	Kom na 213 meter bij [onbekend] in Tilburg (Noord-Brabant)				18.4 km.
86	Ga na 498 meter op de kruising	rechtdoor	, naam wordt Zouavenlaan	↑	18.9 km.
87	Ga na 200 meter op de kruising <i>In dit routeonderdeel zit een Parkeervak.</i>	rechtsaf	naar Antoine Artsplein	→	19.1 km.
88	Ga na 202 meter bij de zijstraat	rechtdoor	, naam wordt Van Limburg Stirumlaan	↑	19.3 km.
89	Ga na 448 meter bij het kruispunt <i>Deze afslag is bij een Verkeerslicht.</i>	rechtdoor	, naam wordt Rooseveltplein	↑	19.7 km.
90	Ga na 97 meter bij de zijstraat	scherp rechts	naar Generaal Pattonstraat	↘	19.8 km.
91	Ga na 88 meter bij de Y-splitsing	schuin links	naar Karel Doormanlaan	↙	19.9 km.
92	Ga na 285 meter bij de T-splitsing	scherp rechts	naar Generaal Winkelmanstraat	↘	20.2 km.
93	Ga na 39 meter op de kruising	linksaf	naar Laarveld Oost	←	20.2 km.
94	Ga na 195 meter bij het einde	rechtdoor	, naam wordt doorsteekje	↑	20.4 km.
95	Ga na 129 meter bij het kruispunt <i>Deze afslag is bij een Verkeerslicht.</i>	scherp rechts	naar Goirlese Weg	↘	20.6 km.
96	Ga na 658 meter bij het einde <i>In dit routeonderdeel zit een Parkeervak.</i>	rechtdoor	, naam wordt Tilburgseweg	↑	21.3 km.
97	Ga na 1.3 km. op de kruising <i>Op deze weg komt u in de woonplaats Goirle.</i>	rechtsaf	naar Van Malsenstraat	→	22.6 km.
98	Ga na 111 meter bij de zijstraat	linksaf	naar van Hessen Kasselstraat	←	22.7 km.
99	Ga na 17 meter bij de zijstraat	rechtsaf	naar Burg Philipsenstraat	→	22.8 km.
100	Ga na 97 meter bij de zijstraat	schuin links	naar Burgemeester Rensstraat	↙	22.9 km.
101	Ga na 293 meter bij de T-splitsing	rechtsaf	naar Dorpsstraat	→	23.1 km.
102	Ga na 164 meter bij de Y-splitsing	rechtdoor	, naam blijft Dorpsstraat	↑	23.3 km.
103	Kom na 5 meter bij [onbekend] in Goirle (Noord-Brabant)				23.3 km.
104	Ga na 38 meter bij het kruispunt	terug	, naam blijft Dorpsstraat	↶	23.4 km.
105	Ga na 143 meter bij de zijstraat	rechtsaf	naar Oude Kerkstraat	→	23.5 km.
106	Ga na 113 meter op de kruising	schuin links	naar Koudepad	↙	23.6 km.
107	Ga na 184 meter op de kruising	rechtdoor	, naam wordt Dwarsstraat	↑	23.8 km.
108	Ga na 81 meter bij de T-splitsing	scherp rechts	naar Bergstraat	↘	23.9 km.
109	Ga na 43 meter bij de zijstraat	linksaf	naar Kalverstraat	←	23.9 km.
110	Ga na 150 meter op de kruising	rechtdoor	, naam wordt Oranjeplein	↑	24.1 km.
111	Ga na 103 meter bij de Y-splitsing	schuin rechts	naar Groeneweg	↘	24.2 km.

112	Ga na 141 meter bij de T-splitsing	schuin links	naar Muldersweg		24.3 km.
113	Ga na 48 meter bij de zijstraat	rechtdoor	, naam wordt Molenstraat		24.4 km.
114	Ga na 63 meter bij de zijstraat	rechtsaf	naar Korenmolenplein		24.4 km.
115	Ga na 150 meter bij de T-splitsing	linksaf	naar Kerkstraat		24.6 km.
116	Ga na 91 meter bij de zijstraat	rechtsaf	naar Beeksedijk		24.7 km.
117	Ga na 1.4 km. op de kruising	rechtdoor	, naam wordt Goirlesedijk		26.1 km.
118	Ga na 3.7 km. bij het kruispunt <i>Op deze weg komt u in de woonplaats Hilvarenbeek.</i>	rechtdoor	, naam wordt Tilburgseweg		29.8 km.
119	Ga na 184 meter bij het kruispunt	linksaf	naar Slibbroek		30.0 km.
120	Ga na 262 meter bij de T-splitsing	rechtsaf	, naam blijft Slibbroek		30.3 km.
121	Kom na 119 meter bij [onbekend] in Hilvarenbeek (Noord-Brabant)				30.4 km.
122	Ga na 119 meter bij de zijstraat	linksaf	, naam blijft Slibbroek		30.5 km.
123	Ga na 262 meter bij het kruispunt	rechtsaf	naar Tilburgseweg		30.8 km.
124	Ga na 1.2 km. bij de T-splitsing	linksaf	naar Driehuizen		32.0 km.
125	Ga na 178 meter bij de T-splitsing	linksaf	, naam blijft Driehuizen		32.2 km.
126	Ga na 20 meter bij de zijstraat	rechtdoor	, naam wordt Leiserweg		32.2 km.
127	Ga na 76 meter bij de zijstraat	scherp rechts	naar Bosscheweg		32.3 km.
128	Ga na 1.5 km. op de kruising <i>Op deze weg komt u in de woonplaats Biest-Houtakker.</i>	linksaf	naar Biestsestraat		33.8 km.
129	Ga na 856 meter op de kruising <i>Deze afslag is bij een ANWB-paddenstoel met Nummer 23113/001.</i>	schuin links	naar Kanaaldijk		34.7 km.
130	Ga na 13 meter bij de zijstraat <i>Deze afslag is bij een ANWB-paddenstoel met Nummer 23113/001.</i>	rechtsaf	naar Biestsestraat		34.7 km.
131	Ga na 339 meter bij het einde	rechtdoor	, naam wordt Heuvelstraat		35.0 km.
132	Ga na 744 meter bij het kruispunt <i>Op deze weg komt u in de woonplaats Moergestel.</i>	rechtsaf	naar Servennenstraat		35.8 km.
133	Kom na 80 meter bij [onbekend] in Moergestel (Oisterwijk, Noord-Brabant)				35.8 km.
134	Ga na 80 meter bij het kruispunt	rechtsaf	naar Heuvelstraat		35.9 km.
135	Ga na 1.6 km. na de oversteek	schuin links	naar Vinkenbergh		37.5 km.
136	Ga na 505 meter op de kruising	rechtdoor	, naam wordt Schoolstraat		38.0 km.
137	Ga na 174 meter bij de rotonde	schuin rechts	, naam blijft Schoolstraat		38.2 km.
138	Ga na 451 meter bij de zijstraat	rechtsaf	naar De Scheerman		38.6 km.
139	Ga na 139 meter bij de zijstraat <i>In dit routeonderdeel zit een Dit is een gastadres van Vrienden op de Fiets met de volgende beschrijving: Verblijftype: Logeerkamer.</i>	linksaf	naar Bosstraat		38.8 km.


140	Ga na 433 meter bij de zijstraat	rechtdoor	, naam wordt Postelstraat	↑	39.2 km.
141	Ga na 177 meter op de kruising	rechtsaf	naar Raadhuisstraat	➔	39.4 km.
142	Ga na 192 meter bij de zijstraat	linksaf	naar Herengoodstraat	➔	39.6 km.
143	Ga na 94 meter bij de zijstraat	rechtsaf	naar Hofakker	➔	39.7 km.
144	Ga na 156 meter bij de T-splitsing	linksaf	naar Oostelvoortjes	➔	39.8 km.
145	Ga na 117 meter bij de zijstraat	linksaf	naar Reuselhof	➔	39.9 km.
146	Ga na 47 meter bij de T-splitsing	rechtsaf	, naam blijft Reuselhof	➔	40.0 km.
147	Kom na 10 meter bij [onbekend] in Moergestel (Oisterwijk, Noord-Brabant)				40.0 km.
148	Ga na 10 meter bij de zijstraat	linksaf	, naam blijft Reuselhof	➔	40.0 km.
149	Ga na 47 meter bij de T-splitsing	linksaf	naar Oostelvoortjes	➔	40.1 km.
150	Ga na 511 meter bij de zijstraat	scherp rechts	naar Stokske	➔	40.6 km.
151	Ga na 504 meter bij de T-splitsing	schuin links	naar Heiligenboom	➔	41.1 km.
152	Ga na 700 meter bij het einde	rechtdoor	, naam wordt Van Tienhovenlaan	↑	41.8 km.
153	Kom na 763 meter bij [onbekend] in Oisterwijk (Noord-Brabant) <i>Op deze weg komt u in de woonplaats Oisterwijk.</i>				42.5 km.
154	Ga na 262 meter op de kruising	rechtsaf	naar Van Swinderenlaan	➔	42.8 km.
155	Ga na 681 meter op de kruising	rechtdoor	, naam wordt Oude Hondsborgselaan	↑	43.5 km.
156	Ga na 780 meter bij de T-splitsing	linksaf	naar Hondsborgselaan	➔	44.3 km.
157	Ga na 109 meter bij het kruispunt	rechtsaf	naar Moergestelseweg	➔	44.4 km.
158	Ga na 577 meter bij de rotonde	scherp links	naar Sportlaan	➔	45.0 km.
159	Ga na 233 meter bij de zijstraat	rechtsaf	naar fietspad	➔	45.3 km.
160	Ga na 359 meter bij de T-splitsing	linksaf	naar Stroomdalpad	➔	45.7 km.
161	Ga na 635 meter bij de Y-splitsing <i>Op deze weg komt u in de woonplaats Heukelom.</i>	schuin links	naar Beukendreef	➔	46.3 km.
162	Ga na 19 meter bij het kruispunt	schuin links	naar Oisterwijksebaan	➔	46.4 km.
163	Ga na 1.1 km. op de kruising	rechtsaf	naar Laag Heukelomseweg	➔	47.4 km.
164	Ga na 586 meter bij de zijstraat	rechtsaf	naar het Heikesspoor	➔	48.0 km.
165	Kom na 236 meter bij [onbekend] in Heukelom (Oisterwijk, Noord-Brabant)				48.2 km.
166	Ga na 8 meter bij het kruispunt	scherp links	naar Heukelomseweg	➔	48.2 km.
167	Ga na 530 meter bij de rotonde	rechtdoor	, naam wordt Bosscheweg	↑	48.8 km.

168	Ga na 187 meter bij de rotonde <i>Op deze weg komt u in de woonplaats Berkel-Enschot.</i>	schuin rechts	naar Puccinilaan		49.0 km.
169	Ga na 37 meter bij het kruispunt	schuin links	naar Torenhoeckstraat		49.1 km.
170	Ga na 146 meter bij de zijstraat	linksaf	naar Maire Vugtslaan		49.3 km.
171	Kom na 59 meter bij [onbekend] in Berkel-Enschot (Tilburg, Noord-Brabant)				49.3 km.
172	Ga na 59 meter bij de T-splitsing	rechtsaf	naar Torenhoeckstraat		49.4 km.
173	Ga na 146 meter bij het kruispunt	linksaf	naar Puccinilaan		49.5 km.
174	Ga na 370 meter bij het kruispunt	scherp rechts	, naam blijft Puccinilaan		49.9 km.
175	Ga na 951 meter bij het einde	rechtdoor	, naam wordt Bosscheweg		50.9 km.
176	Ga na 406 meter bij de zijstraat	linksaf	naar Berkelseweg		51.3 km.
177	Ga na 128 meter bij het kruispunt	rechtsaf	naar Heikantsebaan		51.4 km.
178	Kom na 1.5 km. bij [onbekend] in Berkel-Enschot (Tilburg, Noord-Brabant)				52.9 km.
179	Ga na 46 meter bij het kruispunt	linksaf	naar Kreitemolenstraat		52.9 km.
180	Ga na 507 meter bij het kruispunt <i>Op deze weg komt u in de woonplaats Udenhout.</i>	scherp links	naar Berkhoek		53.5 km.
181	Ga na 1.1 km. bij de zijstraat	linksaf	naar Brem		54.7 km.
182	Ga na 188 meter bij de zijstraat <i>Op deze weg komt u in de woonplaats Berkel-Enschot.</i>	schuin links	, naam blijft Brem		54.9 km.
183	Kom na 99 meter bij [onbekend] in Berkel-Enschot (Tilburg, Noord-Brabant)				55.0 km.
184	Ga na 286 meter bij de T-splitsing	linksaf	, naam blijft Brem		55.2 km.
185	Ga na 173 meter bij de T-splitsing	linksaf	naar Zeshoevenstraat		55.4 km.
186	Ga na 297 meter bij het kruispunt	scherp rechts	naar Udenhoutseweg		55.7 km.
187	Ga na 628 meter bij de zijstraat	schuin links	, naam blijft Udenhoutseweg		56.4 km.
188	Ga na 100 meter bij het einde <i>Op deze weg komt u in de woonplaats Udenhout.</i>	rechtdoor	, naam wordt Berkelseweg		56.5 km.
189	Kom na 105 meter bij [onbekend] in Udenhout (Tilburg, Noord-Brabant)				56.6 km.
190	Ga na 187 meter op de kruising	rechtdoor	, naam wordt Marjolein		56.7 km.
191	Kom na 84 meter bij [onbekend] in Udenhout (Tilburg, Noord-Brabant)				56.8 km.
192	Ga na 84 meter op de kruising	rechtsaf	naar Slimstraat		56.9 km.
193	Kom na 184 meter bij [onbekend] in Udenhout (Tilburg, Noord-Brabant)				57.1 km.
194	Ga na 52 meter bij het kruispunt	schuin rechts	naar Kuil		57.2 km.
195	Kom na 191 meter bij [onbekend] in Udenhout (Tilburg, Noord-Brabant)				57.4 km.
196	Kom na 6 meter bij [onbekend] in Udenhout (Tilburg, Noord-Brabant)				57.4 km.
197	Kom na 49 meter bij [onbekend] in Udenhout (Tilburg, Noord-Brabant)				57.4 km.

198	Ga na 1.2 km. bij het kruispunt	linksaf	naar Waalwijkseweg	←	58.6 km.
199	Ga na 220 meter bij de zijstraat	schuin rechts	naar Quirijnstokstraat	↗	58.9 km.
200	Kom na 1.2 km. bij [onbekend] in Tilburg (Noord-Brabant) <i>Op deze weg komt u in de woonplaats Tilburg.</i>				60.0 km.
201	Ga na 173 meter bij de zijstraat	rechtdoor	, naam wordt Rugdijk	↑	60.2 km.
202	Ga na 617 meter bij de zijstraat	rechtsaf	naar Moerzijstraat	→	60.8 km.
203	Ga na 244 meter bij de zijstraat	rechtdoor	, naam wordt Moerstraat	↑	61.1 km.
204	Ga na 793 meter bij de T-splitsing	linksaf	naar Kalverstraat	←	61.9 km.
205	Ga na 509 meter bij het kruispunt	scherp rechts	naar Stokhasseltlaan	↘	62.4 km.
206	Ga na 507 meter bij het kruispunt <i>Deze afslag is bij een Verkeerslicht.</i>	terug	, naam blijft Stokhasseltlaan	↶	62.9 km.
207	Kom na 293 meter bij het eindpunt van uw route				63.2 km.

Deze route online bekijken

Scan de onderstaande qr-code met uw mobiele telefoon



Probeer nu onze vernieuwde app, nu met verbeterde navigatie en gesproken routeaanwijzingen!

