

# Fietsroute

**van** **Stokhasseltlaan 43 in Tilburg (Noord-Brabant)**

**via**

Stokhasseltlaan 47 , Tilburg  
Pater Dondersstraat 14 , Tilburg  
Quirijnstokstraat 19 , Tilburg  
Kuil 9 , Udenhout  
Kuil 7 , Udenhout  
Kuil 5 , Udenhout  
Slimstraat 115 , Udenhout  
Marjolein 4 , Udenhout  
Brem 4 , Berkel-Enschot  
Heikantsebaan 18 , Berkel-Enschot  
Haarenssebaan 5 , Udenhout  
Kreitemolenstraat 224 , Udenhout  
Kreitemolenstraat 186 a, Udenhout  
Heusdensebaan 5 , Biezenmortel  
Gommelsestraat 8 , Biezenmortel  
Winkelsestraat 31 , Biezenmortel  
Gommelsestraat 12 , Biezenmortel  
Gommelsestraat 16 , Biezenmortel  
Gommelsestraat 18 , Biezenmortel  
Oude Bosschebaan 14 a, Biezenmortel  
5071RD  
Kloosterstraat 177 , Loon op Zand  
Loonse Molenstraat 45 , Loon op Zand  
Loonse Molenstraat 35 , Loon op Zand  
Loonse Molenstraat 22 , Loon op Zand  
Moleneind 25 , Loon op Zand  
Pagestraat 6 , Loon op Zand  
Gildeweg 5 , Loon op Zand  
Ruimtevaartstraat 5 , Loon op Zand  
Kloosterstraat 50 , Loon op Zand  
Kloosterstraat 87 , Loon op Zand  
Kloosterstraat 89 , Loon op Zand  
Berkenlaan 45 , Loon op Zand  
Berkenlaan 26 , Loon op Zand  
Kruizemuntlaan 6 , Loon op Zand  
Kruizemuntlaan 10 , Loon op Zand  
Berkenlaan 1 , Loon op Zand  
Kamperfoelielaan 4 , Loon op Zand  
Kloosterstraat 3 , Loon op Zand  
Tuinstraat 6 , Loon op Zand  
Venloonstraat 3 , Loon op Zand  
Venloonstraat 20 , Loon op Zand  
Venloonstraat 26 , Loon op Zand  
Venloonstraat 27 , Loon op Zand  
Land van Kleef 6 A, Loon op Zand  
Land van Kleef 7 , Loon op Zand  
Land van Kleef 8 , Loon op Zand  
van Hornestraat 35 , Loon op Zand

Deze route wordt u aangeboden door de Fietsersbond  
en Europeesche verzekeringen.  
<https://routeplanner.fietsersbond.nl>



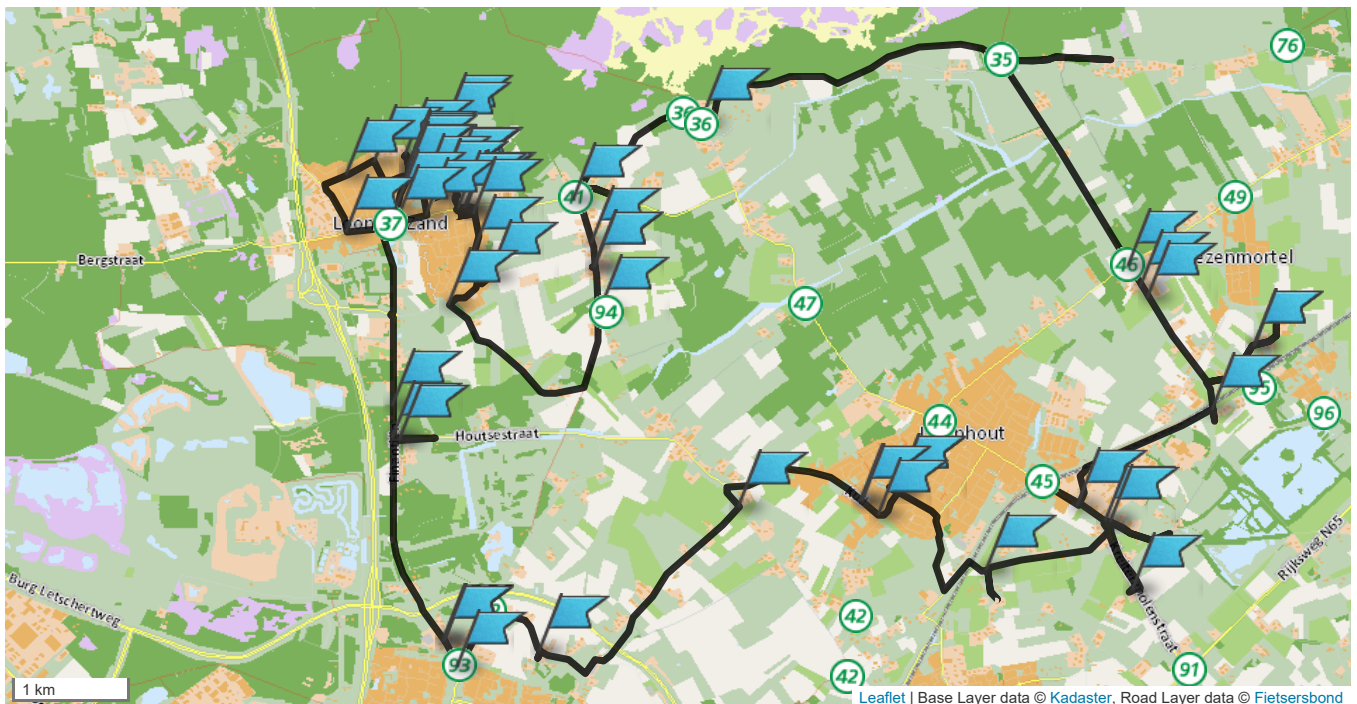
Venloonstraat 33 , Loon op Zand  
 Strieckenlaan 7 , Loon op Zand  
 van Hornestraat 17 , Loon op Zand  
 Hoge Steenweg 58 , Loon op Zand  
 Kasteellaan 4 , Loon op Zand  
 Finantiën 2 , Loon op Zand  
 Udenhoutseweg 1 A, Loon op Zand  
 Stokhasseltlaan 39 , Tilburg

**naar Stokhasseltlaan 43 in Tilburg (Noord-Brabant)**

Afstand 42.55 km













Routetype Makkelijk doorfietsen

### Volledige route






















Start bij Stokhasseltlaan 43 in Tilburg (Noord-Brabant) en ga zuidoostwaarts

1	Kom na 48 meter bij [onbekend] in Tilburg (Noord-Brabant)				48 meter
2	Ga na 190 meter bij het kruispunt	<b>scherp links</b>	naar Kalverstraat	↶	238 meter
3	Ga na 518 meter bij de zijstraat	<b>rechtsaf</b>	naar Moerstraat	➔	796 meter
4	Ga na 601 meter bij de zijstraat	<b>schuin rechts</b>	naar Pater Dondersstraat	↗	1.4 km.
5	Kom na 64 meter bij [onbekend] in Tilburg (Noord-Brabant)				1.5 km.
6	Ga na 64 meter bij de T-splitsing	<b>rechtsaf</b>	naar Moerstraat	➔	1.5 km.
7	Ga na 192 meter bij de zijstraat	<b>rechtdoor</b>	, naam wordt Moerzijstraat	⬆	1.7 km.
8	Ga na 244 meter bij de T-splitsing	<b>linksaf</b>	naar Rugdijk	↶	2.0 km.
9	Ga na 617 meter bij de zijstraat	<b>rechtdoor</b>	, naam wordt Quirijnstokstraat	⬆	2.6 km.
10	Kom na 173 meter bij [onbekend] in Tilburg (Noord-Brabant)				2.8 km.

11	Ga na 1.2 km. bij de T-splitsing	<b>schuin links</b>	naar Waalwijkseweg		3.9 km.
12	Ga na 220 meter bij het kruispunt <i>Op deze weg komt u in de woonplaats Udenhout.</i>	<b>rechtsaf</b>	naar Kuil		4.2 km.
13	Kom na 1.2 km. bij [onbekend] in Udenhout (Tilburg, Noord-Brabant)				5.4 km.
14	Kom na 49 meter bij [onbekend] in Udenhout (Tilburg, Noord-Brabant)				5.4 km.
15	Kom na 6 meter bij [onbekend] in Udenhout (Tilburg, Noord-Brabant)				5.4 km.
16	Ga na 197 meter bij het kruispunt	<b>schuin links</b>	naar Slimstraat		5.6 km.
17	Kom na 72 meter bij [onbekend] in Udenhout (Tilburg, Noord-Brabant)				5.7 km.
18	Ga na 175 meter op de kruising	<b>linksaf</b>	naar Marjolein		5.9 km.
19	Kom na 84 meter bij [onbekend] in Udenhout (Tilburg, Noord-Brabant)				6.0 km.
20	Ga na 84 meter op de kruising	<b>rechtdoor</b>	, naam wordt Berkelseweg		6.1 km.
21	Ga na 292 meter bij het einde	<b>rechtdoor</b>	, naam wordt Udenhoutseweg		6.3 km.
22	Ga na 100 meter bij de T-splitsing	<b>schuin rechts</b>	, naam blijft Udenhoutseweg		6.4 km.
23	Ga na 624 meter bij het kruispunt <i>Op deze weg komt u in de woonplaats Berkel-Enschot.</i>	<b>scherp links</b>	naar Zeshoevenstraat		7.1 km.
24	Ga na 297 meter bij de zijstraat	<b>rechtsaf</b>	naar Brem		7.4 km.
25	Ga na 173 meter bij de zijstraat	<b>rechtsaf</b>	, naam blijft Brem		7.6 km.
26	Ga na 188 meter bij de zijstraat	<b>schuin links</b>	, naam blijft Brem		7.8 km.
27	Kom na 99 meter bij [onbekend] in Berkel-Enschot (Tilburg, Noord-Brabant)				7.9 km.
28	Ga na 286 meter bij de T-splitsing	<b>rechtsaf</b>	naar Berkhoek		8.2 km.
29	Ga na 1.1 km. bij het kruispunt <i>Op deze weg komt u in de woonplaats Udenhout.</i>	<b>scherp rechts</b>	naar Kreitemolenstraat		9.3 km.
30	Ga na 508 meter bij het kruispunt	<b>rechtsaf</b>	naar Heikantsebaan		9.8 km.
31	Kom na 46 meter bij [onbekend] in Berkel-Enschot (Tilburg, Noord-Brabant) <i>Op deze weg komt u in de woonplaats Berkel-Enschot.</i>				9.9 km.
32	Ga na 46 meter bij het kruispunt	<b>linksaf</b>	naar Kreitemolenstraat		9.9 km.
33	Ga na 558 meter bij de rotonde <i>Op deze weg komt u in de woonplaats Udenhout.</i>	<b>schuin rechts</b>	naar Handelsweg		10.6 km.
34	Ga na 15 meter op de kruising	<b>rechtsaf</b>	naar Haareensebaan		10.6 km.
35	Kom na 539 meter bij [onbekend] in Udenhout (Tilburg, Noord-Brabant)				11.2 km.
36	Ga na 539 meter op de kruising	<b>linksaf</b>	naar Handelsweg		11.7 km.
37	Kom na 15 meter bij [onbekend] in Udenhout (Tilburg, Noord-Brabant)				11.7 km.
38	Ga na 623 meter bij het einde	<b>terug</b>	, naam blijft Kreitemolenstraat		12.5 km.
39	Kom na 70 meter bij [onbekend] in Udenhout (Tilburg, Noord-Brabant)				12.6 km.
40	Ga na 281 meter bij het kruispunt	<b>linksaf</b>	naar Spoorakkerweg		12.9 km.
41	Ga na 332 meter bij de Y-splitsing	<b>schuin links</b>	naar Industrieweg		13.2 km.

42	Ga na 14 meter bij de T-splitsing	<b>rechtsaf</b>	naar Brabantsehoek	➔	13.2 km.
43	Ga na 1.2 km. op de kruising <i>Op deze weg komt u in de woonplaats Biezenmortel.</i>	<b>rechtsaf</b>	naar Heusdensebaan	➔	14.4 km.
44	Kom na 102 meter bij [onbekend] in Biezenmortel (Tilburg, Noord-Brabant)				14.5 km.
45	Ga na 102 meter op de kruising	<b>rechtdoor</b>	, naam wordt Gommelsestraat	⬆	14.6 km.
46	Ga na 247 meter bij de zijstraat	<b>scherp rechts</b>	, naam blijft Gommelsestraat	➤	14.9 km.
47	Kom na 342 meter bij [onbekend] in Biezenmortel (Tilburg, Noord-Brabant)				15.2 km.
48	Ga na 248 meter op de kruising	<b>rechtdoor</b>	, naam wordt Winkelsestraat	⬆	15.5 km.
49	Kom na 305 meter bij [onbekend] in Biezenmortel (Tilburg, Noord-Brabant)				15.8 km.
50	Ga na 305 meter op de kruising	<b>rechtdoor</b>	, naam wordt Gommelsestraat	⬆	16.1 km.
51	Ga na 590 meter bij de T-splitsing	<b>schuin rechts</b>	, naam blijft Gommelsestraat	↗	16.7 km.
52	Kom na 535 meter bij [onbekend] in Biezenmortel (Tilburg, Noord-Brabant)				17.2 km.
53	Kom na 333 meter bij [onbekend] in Biezenmortel (Tilburg, Noord-Brabant)				17.5 km.
54	Kom na 104 meter bij [onbekend] in Biezenmortel (Tilburg, Noord-Brabant)				17.6 km.
55	Ga na 206 meter bij de rotonde <i>Deze afslag is bij een ANWB-paddenstoel met Nummer 21798.</i>	<b>schuin links</b>	, naam blijft Gommelsestraat	↖	17.8 km.
56	Ga na 2.0 km. bij de 5-sprong <i>Deze afslag is bij een ANWB-paddenstoel met Nummer 21797/002.</i>	<b>scherp rechts</b>	naar Oude Bosschebaan	➤	19.9 km.
57	Kom na 945 meter bij [onbekend] in Helvoirt (Tilburg, Noord-Brabant) <i>Op deze weg komt u in de woonplaats Helvoirt.</i>				20.9 km.
58	Ga na 3.8 km. bij het kruispunt <i>Deze afslag is bij een ANWB-paddenstoel met Nummer 62708/001. Op deze weg komt u in de woonplaats Udenhout.</i>	<b>rechtsaf</b>	naar Schoorstraat	➔	24.6 km.
59	Ga na 93 meter bij het einde <i>Deze afslag is bij een ANWB-paddenstoel met Nummer 62708/002.</i>	<b>schuin links</b>	naar Pelgrimsweg	↖	24.7 km.
60	Ga na 1.3 km. bij het kruispunt <i>Op deze weg komt u in de woonplaats Loon op Zand.</i>	<b>scherp links</b>	naar Loonsehoek	↙	26.0 km.
61	Kom na 387 meter bij 5071RD in Udenhout (Tilburg, Noord-Brabant) <i>Op deze weg komt u in de woonplaats Udenhout.</i>				26.4 km.
62	Ga na 472 meter bij de Y-splitsing <i>Op deze weg komt u in de woonplaats Loon op Zand.</i>	<b>schuin rechts</b>	naar Loonse Molenstraat	↗	26.9 km.
63	Kom na 38 meter bij [onbekend] in Loon op Zand (Noord-Brabant)				26.9 km.
64	Kom na 444 meter bij [onbekend] in Loon op Zand (Noord-Brabant)				27.4 km.
65	Ga na 202 meter bij de zijstraat	<b>rechtsaf</b>	, naam blijft Loonse Molenstraat	➔	27.6 km.
66	Kom na 27 meter bij [onbekend] in Loon op Zand (Noord-Brabant)				27.6 km.
67	Ga na 27 meter bij de T-splitsing	<b>rechtsaf</b>	, naam blijft Loonse Molenstraat	➔	27.6 km.

68	Kom na 357 meter bij [onbekend] in Loon op Zand (Noord-Brabant)				28.0 km.
69	Ga na 29 meter bij de zijstraat	<b>schuin rechts</b>	naar Moleneind		28.0 km.
70	Ga na 663 meter bij de zijstraat <i>In dit routeonderdeel zit een Dit is een gastadres van Vrienden op de Fiets met de volgende beschrijving: Verblijftype: Tuinhuis.</i>	<b>schuin rechts</b>	, naam blijft Moleneind		28.7 km.
71	Kom na 274 meter bij [onbekend] in Loon op Zand (Noord-Brabant)				29.0 km.
72	Ga na 1.2 km. bij de zijstraat	<b>rechtsaf</b>	naar Bijenkorf		30.2 km.
73	Ga na 88 meter bij de T-splitsing	<b>rechtsaf</b>	naar Gildeweg		30.2 km.
74	Ga na 258 meter bij de Y-splitsing	<b>rechtsaf</b>	naar Hubertusstraat		30.5 km.
75	Ga na 41 meter bij de zijstraat	<b>schuin links</b>	naar Pagestraat		30.5 km.
76	Kom na 45 meter bij [onbekend] in Loon op Zand (Noord-Brabant)				30.6 km.
77	Ga na 51 meter bij de T-splitsing	<b>linksaf</b>	naar Vaandrigstraat		30.6 km.
78	Ga na 69 meter bij de Y-splitsing	<b>scherp links</b>	naar Gildeweg		30.7 km.
79	Kom na 30 meter bij [onbekend] in Loon op Zand (Noord-Brabant)				30.7 km.
80	Ga na 230 meter bij de Y-splitsing	<b>schuin rechts</b>	naar Ecliptica		31.0 km.
81	Ga na 332 meter bij de zijstraat	<b>linksaf</b>	naar Ruimtevaartstraat		31.3 km.
82	Kom na 168 meter bij [onbekend] in Loon op Zand (Noord-Brabant)				31.5 km.
83	Ga na 168 meter bij de T-splitsing	<b>linksaf</b>	naar Ecliptica		31.6 km.
84	Ga na 63 meter bij de T-splitsing	<b>linksaf</b>	naar Kloosterstraat		31.7 km.
85	Kom na 148 meter bij [onbekend] in Loon op Zand (Noord-Brabant)				31.8 km.
86	Kom na 78 meter bij [onbekend] in Loon op Zand (Noord-Brabant)				31.9 km.
87	Kom na 18 meter bij [onbekend] in Loon op Zand (Noord-Brabant)				31.9 km.
88	Ga na 75 meter bij de zijstraat	<b>rechtsaf</b>	naar Lindenlaan		32.0 km.
89	Ga na 102 meter bij de T-splitsing	<b>rechtsaf</b>	, naam blijft Lindenlaan		32.1 km.
90	Ga na 152 meter bij de Y-splitsing	<b>schuin rechts</b>	naar Berkenlaan		32.3 km.
91	Kom na 478 meter bij [onbekend] in Loon op Zand (Noord-Brabant)				32.8 km.
92	Kom na 450 meter bij [onbekend] in Loon op Zand (Noord-Brabant)				33.2 km.
93	Ga na 28 meter bij de Y-splitsing	<b>rechtsaf</b>	, naam blijft Berkenlaan		33.2 km.
94	Ga na 198 meter bij de zijstraat	<b>linksaf</b>	naar Kruizemuntlaan		33.4 km.
95	Kom na 76 meter bij [onbekend] in Loon op Zand (Noord-Brabant)				33.5 km.
96	Ga na 22 meter bij de 3-sprong	<b>rechtsaf</b>	, naam blijft Kruizemuntlaan		33.5 km.
97	Kom na 63 meter bij [onbekend] in Loon op Zand (Noord-Brabant) <i>In dit routeonderdeel zit een Dit is een gastadres van Vrienden op de Fiets met de volgende beschrijving: Verblijftype: Logeerkamer.</i>				33.6 km.
98	Ga na 63 meter bij de Y-splitsing	<b>linksaf</b>	, naam blijft		33.7 km.

*In dit routeonderdeel zit een Dit is een gastadres van  
Vrienden op de Fiets met de volgende beschrijving:  
Verblijftype: Logeerkamer.*


Kruizemuntlaan

99	Ga na 98 meter bij de T-splitsing	<b>linksaf</b>	naar Berkenlaan	←	33.7 km.
100	Kom na 192 meter bij [onbekend] in Loon op Zand (Noord-Brabant)				33.9 km.
101	Ga na 73 meter bij de Y-splitsing	<b>schuin rechts</b>	naar Kamperfoelielaan	↗	34.0 km.
102	Kom na 117 meter bij [onbekend] in Loon op Zand (Noord-Brabant)				34.1 km.
103	Ga na 91 meter bij de T-splitsing	<b>rechtsaf</b>	naar Kloosterstraat	→	34.2 km.
104	Kom na 243 meter bij [onbekend] in Loon op Zand (Noord-Brabant)				34.5 km.
105	Ga na 10 meter bij de zijstraat	<b>rechtdoor</b>	, naam wordt Oranjeplein	↑	34.5 km.
106	Ga na 60 meter bij de zijstraat	<b>scherp rechts</b>	, naam blijft Oranjeplein	↘	34.5 km.
107	Ga na 37 meter bij de zijstraat	<b>linksaf</b>	, naam blijft Oranjeplein	←	34.6 km.
108	Ga na 101 meter op de kruising	<b>linksaf</b>	naar Tuinstraat	←	34.7 km.
109	Kom na 42 meter bij [onbekend] in Loon op Zand (Noord-Brabant) <i>Let op: voetgangersgebied.</i>				34.7 km.
110	Ga na 114 meter op de kruising <i>Let op: voetgangersgebied.</i>	<b>schuin links</b>	naar Venloonstraat	↙	34.8 km.
111	Kom na 49 meter bij [onbekend] in Loon op Zand (Noord-Brabant)				34.9 km.
112	Kom na 187 meter bij [onbekend] in Loon op Zand (Noord-Brabant)				35.1 km.
113	Kom na 97 meter bij [onbekend] in Loon op Zand (Noord-Brabant)				35.2 km.
114	Kom na 32 meter bij [onbekend] in Loon op Zand (Noord-Brabant)				35.2 km.
115	Ga na 7 meter bij de zijstraat	<b>linksaf</b>	naar Land van Kleef	←	35.2 km.
116	Kom na 271 meter bij [onbekend] in Loon op Zand (Noord-Brabant)				35.5 km.
117	Kom na 140 meter bij [onbekend] in Loon op Zand (Noord-Brabant)				35.6 km.
118	Kom na 62 meter bij [onbekend] in Loon op Zand (Noord-Brabant)				35.7 km.
119	Ga na 473 meter bij de T-splitsing	<b>rechtsaf</b>	naar Venloonstraat	→	36.1 km.
120	Ga na 101 meter bij de Y-splitsing	<b>linksaf</b>	naar van Hornestraat	←	36.2 km.
121	Kom na 23 meter bij [onbekend] in Loon op Zand (Noord-Brabant)				36.3 km.
122	Ga na 23 meter bij de Y-splitsing	<b>rechtsaf</b>	naar Venloonstraat	→	36.3 km.
123	Kom na 20 meter bij [onbekend] in Loon op Zand (Noord-Brabant)				36.3 km.
124	Ga na 179 meter op de kruising	<b>rechtsaf</b>	naar Gerlachusstraat	→	36.5 km.
125	Ga na 200 meter op de kruising	<b>rechtsaf</b>	naar Strieckenlaan	→	36.7 km.
126	Ga na 30 meter bij de zijstraat	<b>linksaf</b>	, naam blijft Strieckenlaan	←	36.7 km.
127	Kom na 63 meter bij [onbekend] in Loon op Zand (Noord-Brabant)				36.8 km.
128	Ga na 121 meter bij de T-splitsing	<b>linksaf</b>	, naam blijft Strieckenlaan	←	36.9 km.

129	Ga na 16 meter bij de 3-sprong	<b>linksaf</b>	naar van Hornestraat	←	36.9 km.
130	Kom na 139 meter bij [onbekend] in Loon op Zand (Noord-Brabant)				37.1 km.
131	Ga na 120 meter bij de zijstraat	<b>rechtdoor</b>	, naam wordt van Salm-Salmstraat	↑	37.2 km.
132	Ga na 205 meter bij de Y-splitsing	<b>schuin links</b>	, naam blijft van Salm-Salmstraat	↙	37.4 km.
133	Ga na 34 meter bij de T-splitsing	<b>schuin links</b>	naar Hoge Steenweg	↙	37.4 km.
134	Kom na 42 meter bij [onbekend] in Loon op Zand (Noord-Brabant)				37.5 km.
135	Ga na 382 meter bij de T-splitsing	<b>linksaf</b>	naar Kerkstraat	←	37.8 km.
136	Ga na 294 meter bij de zijstraat	<b>rechtsaf</b>	naar Kasteellaan	→	38.1 km.
137	Kom na 45 meter bij [onbekend] in Loon op Zand (Noord-Brabant)				38.2 km.
138	Ga na 1.5 km. bij het kruispunt	<b>rechtdoor</b>	, naam wordt Finantiën	↑	39.7 km.
139	Kom na 101 meter bij [onbekend] in Loon op Zand (Noord-Brabant)				39.8 km.
140	Ga na 173 meter bij het kruispunt	<b>linksaf</b>	naar Udenhoutseweg	←	40.0 km.
141	Kom na 289 meter bij [onbekend] in Loon op Zand (Noord-Brabant)				40.3 km.
142	Ga na 289 meter bij het kruispunt	<b>linksaf</b>	naar Finantiën	←	40.6 km.
143	Ga na 529 meter bij het einde	<b>rechtdoor</b>	, naam wordt Stokhasseltlaan	↑	41.3 km.
144	Kom na 1.2 km. bij [onbekend] in Tilburg (Noord-Brabant) <i>Op deze weg komt u in de woonplaats Tilburg.</i>				42.5 km.
145	Kom na 50 meter bij het eindpunt van uw route				42.5 km.

### Deze route online bekijken

Scan de onderstaande qr-code met uw mobiele telefoon



**Probeer nu onze vernieuwde app, nu met verbeterde navigatie en gesproken routeaanwijzingen!**

