

# Fietsroute

**van** **Stokhasseltlaan 43 in Tilburg (Noord-Brabant)**

**via** Pater Dondersstraat 14 , Tilburg  
Künnekestraat 5 , Tilburg  
De Schans 21 , Tilburg  
Leharstraat 91 , Tilburg  
Lennondreef 24 , Tilburg  
Debussylaan 55 , Tilburg  
Goirkestraat 68 , Tilburg  
Vijverlaan 4 , Tilburg  
Paletplein 34 , Tilburg  
Dongenseweg 108 , Tilburg  
Volkelstraat 8 , Tilburg  
Bredaseweg 533 , Tilburg  
Friezenlaan 145 , Tilburg  
Dorpsstraat 63 , Goirle  
Westrik 8 A, Hilvarenbeek  
Slibbroek 1 , Hilvarenbeek  
Torenlaan 3 , Esbeek  
De Bocht 2 , Diessen  
Servennenstraat 11 , Moergestel  
de Beemdacker 5 , Moergestel  
van Tienhovenlaan 4 , Oisterwijk  
het Heikesspoor 6 , Heukelom  
Maire Vugtslaan 2 a, Berkel-Enschot  
Sprendlingenstraat 20 , Oisterwijk  
Oisterwijkseweg 8 a, Haaren  
Belversestraat 30 , Haaren  
Helvoirtseweg 19 , Haaren  
Holleneind 10 , Haaren  
Lange Akker 6 , Helvoirt  
Vogelkers 5 , Helvoirt  
Hooghoutseweg 17 , Biezenmortel  
Heusdensebaan 5 , Biezenmortel  
Haarensebaan 5 , Udenhout  
Heikantsebaan 18 , Berkel-Enschot  
Brem 4 , Berkel-Enschot  
Kreitemolenstraat 224 , Udenhout  
Kreitemolenstraat 165 , Udenhout  
Berkelseweg 21 , Udenhout  
Slimstraat 118 , Udenhout  
Kuil 5 , Udenhout  
Kuil 7 , Udenhout  
Kuil 9 , Udenhout  
Marjolein 4 , Udenhout  
Groenstraat 20 , Udenhout  
Gommelsestraat 18 , Biezenmortel  
Gommelsestraat 16 , Biezenmortel  
Gommelsestraat 12 , Biezenmortel  
Gommelsestraat 8 , Biezenmortel

Deze route wordt u aangeboden door de Fietsersbond  
en Europeesche verzekeringen.  
<https://routeplanner.fietsersbond.nl>

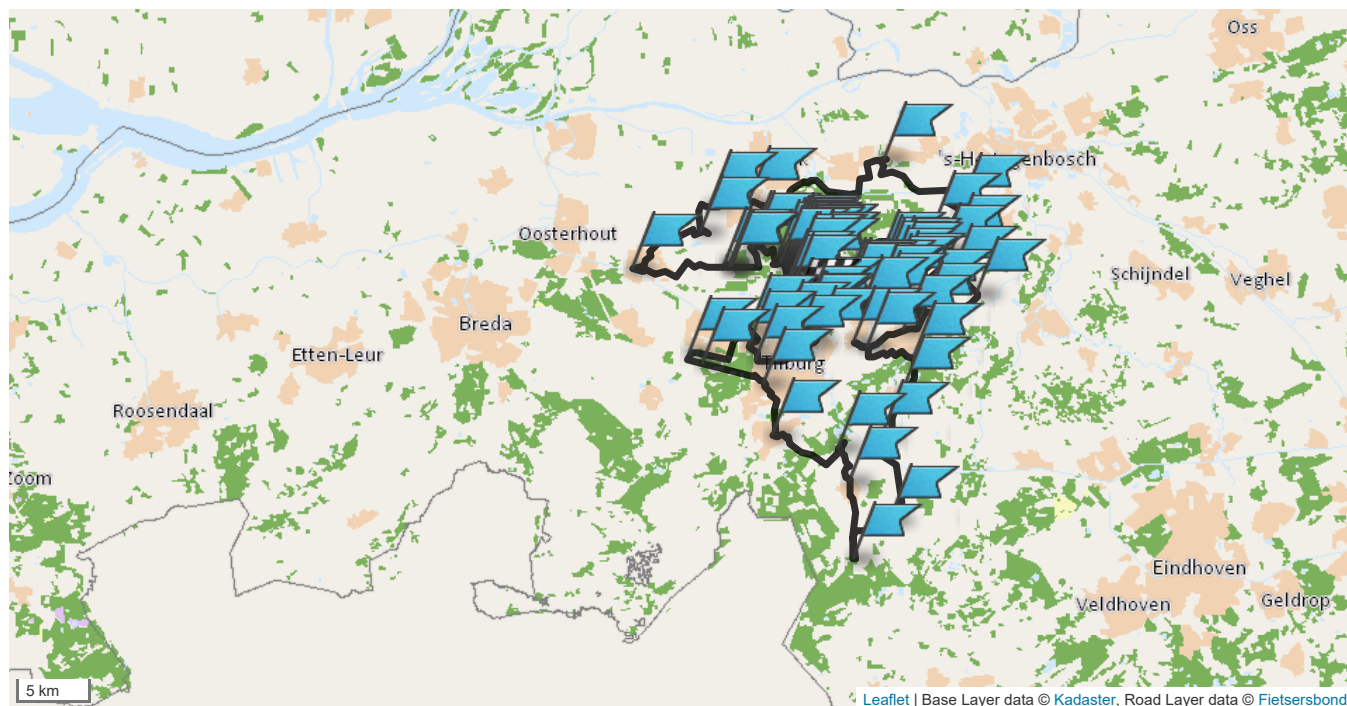


Winkelsestraat 31 , Biezenmortel  
Oude Bosschebaan 14 a, Biezenmortel  
Hoeksestraat 5 , Cromvoirt  
Nieuwkuijksestraat 167 , Nieuwkuijk  
Sprangsestraat 33 , Kaatsheuvel  
Hoge Zandschel 4 , Kaatsheuvel  
Baan 16 , Kaatsheuvel  
Rijensestraatweg 29 , Dongen  
De Hooivork 17 , De Moer  
Middelstraat 1 A, De Moer  
Middelstraat 6 , De Moer  
Middelstraat 2 , De Moer  
Duiksehoef 1 Abis, Loon op Zand  
Duiksehoef 7 , Loon op Zand  
Bergstraat 49 , Loon op Zand  
Kloosterstraat 3 , Loon op Zand  
Tuinstraat 6 , Loon op Zand  
Venloonstraat 3 , Loon op Zand  
Venloonstraat 20 , Loon op Zand  
Hoge Steenweg 58 , Loon op Zand  
van Hornestraat 17 , Loon op Zand  
Strieckenlaan 7 , Loon op Zand  
Venloonstraat 33 , Loon op Zand  
van Hornestraat 35 , Loon op Zand  
Venloonstraat 27 , Loon op Zand  
Venloonstraat 26 , Loon op Zand  
Land van Kleef 6 A, Loon op Zand  
Land van Kleef 7 , Loon op Zand  
Land van Kleef 8 , Loon op Zand  
Berkenlaan 45 , Loon op Zand  
Berkenlaan 26 , Loon op Zand  
Kruizemuntlaan 6 , Loon op Zand  
Kruizemuntlaan 10 , Loon op Zand  
Berkenlaan 1 , Loon op Zand  
Kamperfoelielaan 4 , Loon op Zand  
Kloosterstraat 50 , Loon op Zand  
Kloosterstraat 87 , Loon op Zand  
Kloosterstraat 89 , Loon op Zand  
Ruimtevaartstraat 5 , Loon op Zand  
Kloosterstraat 177 , Loon op Zand  
5071RD  
Loonse Molenstraat 45 , Loon op Zand  
Loonse Molenstraat 35 , Loon op Zand  
Loonse Molenstraat 22 , Loon op Zand  
Moleneind 25 , Loon op Zand  
Pagestraat 6 , Loon op Zand  
Gildeweg 5 , Loon op Zand  
Kasteellaan 1 , Loon op Zand  
Finantiën 2 , Loon op Zand  
Udenhoutseweg 1 A, Loon op Zand  
Quirijnstokstraat 19 , Tilburg

**naar Stokhasseltlaan 43 in Tilburg (Noord-Brabant)**

**Afstand** 209.96 km

Volledige route































Start bij Stokhasseltlaan 43 in Tilburg (Noord-Brabant) en ga zuidoostwaarts






















1	Ga na 238 meter bij het kruispunt	<b>scherp links</b>	naar Kalverstraat	↶	238 meter
2	Ga na 518 meter bij de zijstraat	<b>rechtsaf</b>	naar Moerstraat	➔	796 meter
3	Ga na 601 meter bij de zijstraat	<b>schuin rechts</b>	naar Pater Dondersstraat	↷	1.4 km.
4	Kom na 64 meter bij [onbekend] in Tilburg (Noord-Brabant)				1.5 km.
5	Ga na 249 meter bij de zijstraat	<b>rechtdoor</b>	, naam wordt Borodinstraat	⬆	1.7 km.
6	Ga na 61 meter bij de zijstraat	<b>linksaf</b>	naar Griegstraat	⬅	1.8 km.
7	Ga na 466 meter bij het kruispunt	<b>rechtdoor</b>	, naam wordt De Schans	⬆	2.2 km.
8	Ga na 68 meter bij de zijstraat	<b>linksaf</b>	naar Eilenbergstraat	⬅	2.3 km.
9	Ga na 126 meter bij de zijstraat	<b>rechtsaf</b>	naar Kunnekestraat	➔	2.5 km.
10	Kom na 49 meter bij [onbekend] in Tilburg (Noord-Brabant)				2.5 km.
11	Ga na 146 meter bij de T-splitsing	<b>rechtsaf</b>	naar Eilenbergstraat	➔	2.7 km.
12	Ga na 116 meter op de kruising	<b>scherp rechts</b>	naar De Schans	↷	2.8 km.
13	Ga na 136 meter bij de zijstraat	<b>schuin rechts</b>	, naam blijft De Schans	↷	2.9 km.
14	Ga na 120 meter bij de T-splitsing	<b>rechtsaf</b>	, naam blijft De Schans	➔	3.0 km.
15	Kom na 36 meter bij [onbekend] in Tilburg (Noord-Brabant)				3.1 km.





























16	Ga na 131 meter bij de T-splitsing	<b>rechtsaf</b>	naar Leharstraat	➔	3.2 km.
17	Kom na 275 meter bij [onbekend] in Tilburg (Noord-Brabant)				3.5 km.
18	Ga na 99 meter op de kruising	<b>rechtsaf</b>	naar Offenbachstraat	➔	3.6 km.
19	Ga na 250 meter bij de T-splitsing <i>In dit routeonderdeel zit een Parkeervak.</i>	<b>linksaf</b>	naar Beethovenlaan	➡	3.8 km.
20	Ga na 278 meter bij de zijstraat	<b>rechtsaf</b>	naar Schubertstraat	➔	4.1 km.
21	Ga na 198 meter bij de zijstraat	<b>linksaf</b>	, naam blijft Schubertstraat	➡	4.3 km.
22	Ga na 53 meter bij de Y-splitsing	<b>schuin rechts</b>	naar fietspad	↗	4.3 km.
23	Ga na 127 meter bij de T-splitsing	<b>linksaf</b>	naar Sweelincklaan	➡	4.5 km.
24	Ga na 253 meter na de oversteek	<b>rechtdoor</b>	, naam blijft Sweelincklaan	⬆	4.7 km.
25	Ga na 278 meter bij de zijstraat	<b>scherp rechts</b>	naar Joplinpad	↘	5.1 km.
26	Ga na 174 meter op de kruising	<b>rechtsaf</b>	naar Lennondreef	➔	5.2 km.
27	Kom na 72 meter bij [onbekend] in Tilburg (Noord-Brabant)				5.3 km.
28	Ga na 93 meter bij de zijstraat	<b>rechtsaf</b>	, naam blijft Lennondreef	➔	5.4 km.
29	Ga na 108 meter bij de zijstraat	<b>rechtdoor</b>	, naam wordt Brittendreef	⬆	5.5 km.
30	Ga na 245 meter bij het kruispunt	<b>linksaf</b>	naar Jac. van Vollenhovenstraat	➡	5.7 km.
31	Ga na 198 meter bij het kruispunt	<b>rechtsaf</b>	naar Hoekse Pad	➔	5.9 km.
32	Ga na 168 meter bij de T-splitsing	<b>schuin rechts</b>	naar Lovense Kanaaldijk	↗	6.1 km.
33	Ga na 790 meter op de kruising	<b>rechtdoor</b>	, naam wordt Goirkekanaaldijk	⬆	6.9 km.
34	Ga na 391 meter bij de T-splitsing	<b>linksaf</b>	, naam blijft Goirkekanaaldijk	➡	7.3 km.
35	Ga na 510 meter bij de zijstraat	<b>rechtsaf</b>	naar Gounodpad	➔	7.8 km.
36	Ga na 102 meter bij de zijstraat	<b>rechtdoor</b>	, naam wordt Gounodlaan	⬆	7.9 km.
37	Ga na 30 meter bij de zijstraat	<b>linksaf</b>	naar Ravellaan	➡	7.9 km.
38	Ga na 61 meter bij de zijstraat	<b>scherp rechts</b>	, naam blijft Ravellaan	↘	8.0 km.
39	Ga na 93 meter bij de T-splitsing	<b>linksaf</b>	naar Massenetlaan	➡	8.1 km.
40	Ga na 104 meter bij het einde	<b>schuin rechts</b>	naar Debussylaan	↗	8.2 km.
41	Ga na 101 meter bij de zijstraat	<b>linksaf</b>	, naam blijft Debussylaan	➡	8.3 km.
42	Kom na 18 meter bij [onbekend] in Tilburg (Noord-Brabant)				8.3 km.
43	Ga na 18 meter bij de T-splitsing	<b>linksaf</b>	, naam blijft Debussylaan	➡	8.3 km.
44	Ga na 65 meter op de kruising	<b>rechtsaf</b>	naar Bizetplantsoen	➔	8.4 km.
45	Ga na 69 meter bij de zijstraat	<b>rechtsaf</b>	, naam blijft	➔	8.5 km.

## Bizetplantsoen

46	Ga na 97 meter bij de T-splitsing	<b>linksaf</b>	, naam blijft Bizetplantsoen	 8.6 km.
47	Ga na 105 meter bij de T-splitsing	<b>rechtsaf</b>	naar Massenetlaan	 8.7 km.
48	Ga na 31 meter bij de zijstraat	<b>linksaf</b>	naar Gounodlaan	 8.7 km.
49	Ga na 69 meter bij de T-splitsing	<b>rechtsaf</b>	, naam blijft Gounodlaan	 8.8 km.
50	Ga na 20 meter bij de zijstraat	<b>schuin links</b>	naar Gossecstraat	 8.8 km.
51	Ga na 152 meter bij de T-splitsing	<b>scherp links</b>	naar Mozartlaan	 8.9 km.
52	Ga na 18 meter bij de zijstraat	<b>rechtsaf</b>	naar Bendastraat	 9.0 km.
53	Ga na 130 meter op de kruising	<b>rechtsaf</b>	naar Chopinstraat	 9.1 km.
54	Ga na 135 meter bij de T-splitsing	<b>rechtsaf</b>	naar Goirkekanaaldijk	 9.2 km.
55	Ga na 36 meter bij de zijstraat	<b>linksaf</b>	naar Brug 75	 9.3 km.
56	Ga na 63 meter bij de zijstraat	<b>rechtdoor</b>	, naam wordt Waalstraat	 9.3 km.
57	Ga na 138 meter bij het kruispunt	<b>linksaf</b>	naar Ringbaan Noord	 9.5 km.
58	Ga na 36 meter bij het kruispunt	<b>rechtsaf</b>	naar Kapelstraat	 9.5 km.
59	Ga na 323 meter bij de T-splitsing	<b>linksaf</b>	naar Van Hogendorpstraat	 9.8 km.
60	Ga na 10 meter bij de zijstraat	<b>rechtsaf</b>	naar Kapelstraat	 9.9 km.
61	Ga na 135 meter bij het kruispunt	<b>linksaf</b>	naar Goirkestraat	 10.0 km.
62	Kom na 12 meter bij [onbekend] in Tilburg (Noord-Brabant)			10.0 km.
63	Ga na 111 meter bij het kruispunt	<b>terug</b>	, naam blijft Goirkestraat	 10.1 km.
64	Ga na 763 meter bij de 5-sprong <i>Deze afslag is bij een Belangrijke bestemming.</i>	<b>scherp rechts</b>	naar Kwaadeindstraat	 10.9 km.
65	Ga na 774 meter bij het kruispunt <i>Deze afslag is bij een Verkeerslicht.</i>	<b>rechtdoor</b>	, naam wordt Wandelboslaan	 11.7 km.
66	Ga na 189 meter bij de rotonde	<b>rechtdoor</b>	, naam blijft Wandelboslaan	 11.9 km.
67	Ga na 315 meter bij de Y-splitsing <i>In dit routeonderdeel zit een Parkeervak.</i>	<b>schuin rechts</b>	, naam blijft Wandelboslaan	 12.3 km.
68	Ga na 414 meter bij het kruispunt <i>Deze afslag is bij een Verkeerslicht.</i>	<b>schuin rechts</b>	, naam blijft Wandelboslaan	 12.7 km.
69	Ga na 99 meter op de kruising	<b>linksaf</b>	naar Meerkoldreef	 12.9 km.
70	Ga na 167 meter bij de T-splitsing	<b>scherp rechts</b>	naar Vijverlaan	 13.0 km.
71	Kom na 32 meter bij [onbekend] in Tilburg (Noord-Brabant)			13.1 km.
72	Ga na 352 meter bij de T-splitsing	<b>rechtsaf</b>	naar Kraaiendreef	 13.4 km.
73	Ga na 97 meter bij de Y-splitsing	<b>scherp links</b>	naar Wandelboslaan	 13.5 km.
74	Ga na 101 meter bij het kruispunt	<b>rechtsaf</b>	naar Taxandriëbaan	 13.6 km.
75	Ga na 465 meter bij de rotonde	<b>linksaf</b>	naar Baden Powellaan	 14.1 km.

76	Ga na 546 meter bij het kruispunt	<b>schuin rechts</b>	naar Lage Witsiebaan		14.8 km.
77	Ga na 95 meter bij de zijstraat	<b>rechtsaf</b>	naar Paletplein		14.9 km.
78	Kom na 28 meter bij [onbekend] in Tilburg (Noord-Brabant)				14.9 km.
79	Ga na 28 meter bij de T-splitsing	<b>rechtsaf</b>	naar Lage Witsiebaan		14.9 km.
80	Ga na 124 meter bij het kruispunt	<b>schuin links</b>	naar Vlierlaan		15.1 km.
81	Ga na 259 meter op de kruising	<b>rechtsaf</b>	naar Kruidenlaan		15.3 km.
82	Ga na 283 meter bij de T-splitsing	<b>linksaf</b>	naar Kruizemuntweg		15.6 km.
83	Ga na 26 meter bij de zijstraat	<b>rechtsaf</b>	naar Lavendelweg		15.6 km.
84	Ga na 137 meter bij de T-splitsing	<b>linksaf</b>	naar Bonekruidstraat		15.8 km.
85	Ga na 40 meter bij de zijstraat	<b>schuin rechts</b>	naar fietspad		15.8 km.
86	Ga na 21 meter bij de T-splitsing <i>In dit routeonderdeel zit een Paaltje.</i>	<b>linksaf</b>	naar Dongenseweg		15.8 km.
87	Kom na 825 meter bij [onbekend] in Tilburg (Noord-Brabant) <i>In dit routeonderdeel zit een Paaltje.</i>				16.7 km.
88	Ga na 109 meter bij de zijstraat	<b>schuin rechts</b>	, naam blijft Dongenseweg		16.8 km.
89	Ga na 402 meter bij het kruispunt <i>Deze afslag is bij een Verkeerslicht. In dit routeonderdeel zit een Paaltje.</i>	<b>linksaf</b>	naar Burg Baron van Voorst tot Voorstweg		17.2 km.
90	Ga na 1.8 km. bij het kruispunt <i>Deze afslag is bij een Verkeerslicht. In dit routeonderdeel zit een Paaltje.</i>	<b>schuin rechts</b>	, naam blijft Burg Baron van Voorst tot Voorstweg		19.0 km.
91	Ga na 249 meter bij de T-splitsing	<b>linksaf</b>	naar Reeshofdijk		19.3 km.
92	Ga na 49 meter bij het kruispunt	<b>rechtsaf</b>	naar Burg Baron van Voorst tot Voorstweg		19.3 km.
93	Ga na 616 meter bij de rotonde	<b>schuin rechts</b>	naar Witbrantlaan Oost		19.9 km.
94	Ga na 524 meter bij de zijstraat	<b>rechtdoor</b>	, naam wordt Witbrantlaan West		20.5 km.
95	Ga na 1.1 km. bij de rotonde <i>In dit routeonderdeel zit een Parkeervak.</i>	<b>rechtdoor</b>	, naam wordt Koolhovenlaan		21.7 km.
96	Ga na 798 meter bij het kruispunt	<b>linksaf</b>	naar Vreeswijkstraat		22.5 km.
97	Ga na 80 meter bij het kruispunt	<b>rechtsaf</b>	naar Volkelstraat		22.6 km.
98	Kom na 76 meter bij [onbekend] in Tilburg (Noord-Brabant)				22.7 km.
99	Ga na 31 meter op de kruising	<b>linksaf</b>	naar Vroomshoopstraat		22.7 km.
100	Ga na 305 meter op de kruising	<b>rechtdoor</b>	, naam wordt Vroomshooppad		23.0 km.
101	Ga na 189 meter bij het kruispunt	<b>linksaf</b>	naar Bredaseweg		23.2 km.
102	Kom na 309 meter bij [onbekend] in Tilburg (Noord-Brabant)				23.5 km.
103	Ga na 801 meter bij het kruispunt <i>Deze afslag is bij een Verkeerslicht.</i>	<b>schuin rechts</b>	, naam blijft Bredaseweg		24.3 km.



























104	Ga na 1.7 km. na de oversteek <i>Deze afslag is bij een Verkeerslicht.</i>	<b>rechtdoor</b>	, naam blijft Bredaseweg		26.1 km.
105	Ga na 1.7 km. bij het kruispunt <i>Deze afslag is bij een Verkeerslicht.</i>	<b>schuin links</b>	, naam blijft Bredaseweg		27.8 km.
106	Ga na 204 meter bij het kruispunt	<b>rechtsaf</b>	naar Friezenlaan		28.1 km.
107	Kom na 213 meter bij [onbekend] in Tilburg (Noord-Brabant)				28.3 km.
108	Ga na 498 meter op de kruising	<b>rechtdoor</b>	, naam wordt Zouavenlaan		28.8 km.
109	Ga na 200 meter op de kruising <i>In dit routeonderdeel zit een Parkeervak.</i>	<b>rechtsaf</b>	naar Antoine Artsplein		29.0 km.
110	Ga na 202 meter bij de zijstraat	<b>rechtdoor</b>	, naam wordt Van Limburg Stirumlaan		29.2 km.
111	Ga na 448 meter bij het kruispunt <i>Deze afslag is bij een Verkeerslicht.</i>	<b>rechtdoor</b>	, naam wordt Rooseveltplein		29.6 km.
112	Ga na 97 meter bij de zijstraat	<b>scherp rechts</b>	naar Generaal Pattonstraat		29.8 km.
113	Ga na 88 meter bij de Y-splitsing	<b>schuin links</b>	naar Karel Doormanlaan		29.9 km.
114	Ga na 285 meter bij de T-splitsing	<b>scherp rechts</b>	naar Generaal Winkelmanstraat		30.1 km.
115	Ga na 39 meter op de kruising	<b>linksaf</b>	naar Laarveld Oost		30.2 km.
116	Ga na 195 meter bij het einde	<b>rechtdoor</b>	, naam wordt doorsteekje		30.4 km.
117	Ga na 129 meter bij het kruispunt <i>Deze afslag is bij een Verkeerslicht.</i>	<b>scherp rechts</b>	naar Goirlese Weg		30.5 km.
118	Ga na 658 meter bij het einde <i>In dit routeonderdeel zit een Parkeervak.</i>	<b>rechtdoor</b>	, naam wordt Tilburgseweg		31.2 km.
119	Ga na 1.3 km. op de kruising <i>Op deze weg komt u in de woonplaats Goirle.</i>	<b>rechtsaf</b>	naar Van Malsenstraat		32.6 km.
120	Ga na 111 meter bij de zijstraat	<b>linksaf</b>	naar van Hessen Kasselstraat		32.7 km.
121	Ga na 17 meter bij de zijstraat	<b>rechtsaf</b>	naar Burg Philipsenstraat		32.7 km.
122	Ga na 97 meter bij de zijstraat	<b>schuin links</b>	naar Burgemeester Rensstraat		32.8 km.
123	Ga na 293 meter bij de T-splitsing	<b>rechtsaf</b>	naar Dorpsstraat		33.1 km.
124	Ga na 164 meter bij de Y-splitsing	<b>rechtdoor</b>	, naam blijft Dorpsstraat		33.2 km.
125	Kom na 5 meter bij [onbekend] in Goirle (Noord-Brabant)				33.3 km.
126	Ga na 38 meter bij het kruispunt	<b>terug</b>	, naam blijft Dorpsstraat		33.3 km.
127	Ga na 29 meter bij de zijstraat	<b>scherp rechts</b>	naar Doctor Ariensstraat		33.3 km.
128	Ga na 164 meter bij de zijstraat	<b>linksaf</b>	naar Stedekestraat		33.5 km.
129	Ga na 66 meter bij de zijstraat	<b>linksaf</b>	, naam blijft Stedekestraat		33.6 km.
130	Ga na 31 meter bij de Y-splitsing	<b>scherp links</b>	, naam blijft Stedekestraat		33.6 km.





























131	Ga na 152 meter op de kruising	<b>rechtdoor</b>	, naam wordt Koudepad		33.7 km.
132	Ga na 184 meter op de kruising	<b>rechtdoor</b>	, naam wordt Dwarsstraat		33.9 km.
133	Ga na 81 meter bij de T-splitsing	<b>scherp rechts</b>	naar Bergstraat		34.0 km.
134	Ga na 43 meter bij de zijstraat	<b>linksaf</b>	naar Kalverstraat		34.0 km.
135	Ga na 150 meter op de kruising	<b>rechtdoor</b>	, naam wordt Oranjeplein		34.2 km.
136	Ga na 103 meter bij de Y-splitsing	<b>schuin rechts</b>	naar Groeneweg		34.3 km.
137	Ga na 141 meter bij de T-splitsing	<b>schuin links</b>	naar Muldersweg		34.4 km.
138	Ga na 48 meter bij de zijstraat	<b>rechtdoor</b>	, naam wordt Molenstraat		34.5 km.
139	Ga na 63 meter bij de zijstraat	<b>rechtsaf</b>	naar Korenmolenplein		34.6 km.
140	Ga na 150 meter bij de T-splitsing	<b>linksaf</b>	naar Kerkstraat		34.7 km.
141	Ga na 91 meter bij de zijstraat	<b>rechtsaf</b>	naar Beeksedijk		34.8 km.
142	Ga na 1.4 km. op de kruising	<b>rechtdoor</b>	, naam wordt Goirlesedijk		36.2 km.
143	Ga na 2.0 km. bij het kruispunt <i>Op deze weg komt u in de woonplaats Hilvarenbeek.</i>	<b>linksaf</b>	naar Groot Westerwijksestraat		38.2 km.
144	Ga na 1.7 km. bij de T-splitsing	<b>rechtsaf</b>	naar Klein Westerwijksestraat		39.9 km.
145	Ga na 87 meter bij de zijstraat	<b>rechtsaf</b>	naar Westrik		40.0 km.
146	Kom na 639 meter bij [onbekend] in Hilvarenbeek (Noord-Brabant)				40.6 km.
147	Ga na 639 meter bij de T-splitsing	<b>linksaf</b>	naar Klein Westerwijksestraat		41.2 km.
148	Ga na 552 meter bij de Y-splitsing	<b>schuin rechts</b>	naar Leiserweg		41.8 km.
149	Ga na 841 meter bij de zijstraat	<b>rechtdoor</b>	, naam wordt Driehuizen		42.6 km.
150	Ga na 20 meter bij de zijstraat	<b>rechtsaf</b>	, naam blijft Driehuizen		42.7 km.
151	Ga na 178 meter bij de zijstraat	<b>rechtsaf</b>	naar Tilburgseweg		42.8 km.
152	Ga na 508 meter bij het kruispunt	<b>rechtsaf</b>	, naam blijft Tilburgseweg		43.3 km.
153	Ga na 12 meter bij de zijstraat	<b>linksaf</b>	, naam blijft Tilburgseweg		43.4 km.
154	Ga na 495 meter bij het kruispunt	<b>schuin links</b>	, naam blijft Tilburgseweg		43.9 km.
155	Ga na 184 meter bij het kruispunt	<b>linksaf</b>	naar Slibbroek		44.1 km.
156	Ga na 262 meter bij de T-splitsing	<b>rechtsaf</b>	, naam blijft Slibbroek		44.4 km.
157	Kom na 119 meter bij [onbekend] in Hilvarenbeek (Noord-Brabant)				44.5 km.
158	Ga na 56 meter bij de zijstraat	<b>rechtsaf</b>	naar D N Oliepint		44.6 km.
159	Ga na 113 meter bij het kruispunt	<b>linksaf</b>	naar Tilburgseweg		44.7 km.
160	Ga na 141 meter bij de rotonde	<b>schuin links</b>	naar Doelenstraat		44.8 km.
161	Ga na 139 meter bij het kruispunt	<b>rechtsaf</b>	naar Apollostraat		45.0 km.



















				→	
162	Ga na 34 meter bij de zijstraat	<b>rechtdoor</b>	, naam wordt Voortsepad	↑	45.0 km.
163	Ga na 31 meter bij de Y-splitsing	<b>schuin links</b>	, naam blijft Voortsepad	↶	45.1 km.
164	Ga na 380 meter op de kruising	<b>rechtdoor</b>	, naam wordt doorsteekje	↑	45.4 km.
165	Ga na 69 meter bij de T-splitsing	<b>schuin rechts</b>	naar Paardenstraat	↷	45.5 km.
166	Ga na 38 meter bij de zijstraat	<b>schuin links</b>	naar Vrijthof	↶	45.5 km.
167	Ga na 117 meter bij het kruispunt	<b>rechtdoor</b>	, naam wordt Gelderstraat	↑	45.7 km.
168	Ga na 866 meter bij het kruispunt	<b>rechtdoor</b>	, naam wordt Esbeekseweg	↑	46.5 km.
169	Ga na 1.7 km. bij het kruispunt <i>Op deze weg komt u in de woonplaats Esbeek.</i>	<b>rechtdoor</b>	, naam wordt Lage Mierdseweg	↑	48.3 km.
170	Ga na 1.4 km. bij de rotonde	<b>schuin links</b>	, naam blijft Lage Mierdseweg	↶	49.6 km.
171	Ga na 369 meter bij het kruispunt	<b>rechtsaf</b>	naar Torenlaan	→	50.1 km.
172	Kom na 216 meter bij [onbekend] in Esbeek (Hilvarenbeek, Noord-Brabant)				50.3 km.
173	Ga na 216 meter bij het kruispunt	<b>linksaf</b>	naar Lage Mierdseweg	←	50.5 km.
174	Ga na 59 meter bij de Y-splitsing	<b>schuin rechts</b>	, naam blijft Lage Mierdseweg	↷	50.6 km.
175	Ga na 310 meter bij de rotonde	<b>rechtdoor</b>	, naam wordt Dunsedijk	↑	50.9 km.
176	Ga na 48 meter bij de rotonde	<b>schuin rechts</b>	naar Lage Mierdseweg	↷	51.0 km.
177	Ga na 1.4 km. bij het kruispunt	<b>schuin rechts</b>	naar Groenstraat	↷	52.4 km.
178	Ga na 597 meter na de oversteek	<b>schuin links</b>	naar Koekovenseweg	↶	53.0 km.
179	Ga na 851 meter bij het einde	<b>rechtdoor</b>	, naam wordt Westerwijk	↑	53.9 km.
180	Ga na 1.1 km. bij het einde <i>Op deze weg komt u in de woonplaats Diessen.</i>	<b>rechtdoor</b>	, naam wordt Lombartsstraat	↑	55.0 km.
181	Ga na 55 meter bij de zijstraat	<b>schuin rechts</b>	naar Krekelschhof	↷	55.1 km.
182	Ga na 185 meter bij de Y-splitsing	<b>rechtsaf</b>	, naam blijft Krekelschhof	→	55.2 km.
183	Ga na 258 meter bij de Y-splitsing	<b>schuin links</b>	naar Gulden Akker	↶	55.5 km.
184	Ga na 39 meter bij de zijstraat	<b>linksaf</b>	naar De Bocht	←	55.5 km.
185	Kom na 30 meter bij [onbekend] in Diessen (Hilvarenbeek, Noord-Brabant)				55.6 km.
186	Ga na 64 meter bij de T-splitsing	<b>rechtsaf</b>	naar De Spie	→	55.6 km.
187	Ga na 50 meter bij de Y-splitsing	<b>linksaf</b>	naar Gulden Akker	←	55.7 km.
188	Ga na 152 meter bij de Y-splitsing	<b>schuin rechts</b>	, naam blijft Gulden Akker	↷	55.8 km.
189	Ga na 19 meter bij de Y-splitsing	<b>schuin rechts</b>	naar Sprenkeleind	↷	55.8 km.
190	Ga na 172 meter bij de T-splitsing	<b>linksaf</b>	naar Tongerloseweg	←	56.0 km.






















191	Ga na 30 meter bij de zijstraat	<b>rechtsaf</b>	naar Turkaaweg	➔	56.1 km.
192	Ga na 419 meter bij de zijstraat	<b>linksaf</b>	, naam blijft Turkaaweg	➜	56.5 km.
193	Ga na 640 meter bij het kruispunt	<b>linksaf</b>	naar Beerseweg	➜	57.1 km.
194	Ga na 144 meter bij het kruispunt	<b>rechtsaf</b>	naar Emmerseweg	➔	57.3 km.
195	Ga na 124 meter op de kruising	<b>schuin links</b>	naar Willekendsdreef	↙	57.4 km.
196	Ga na 2.9 km. bij de T-splitsing <i>Op deze weg komt u in de woonplaats Biest-Houtakker.</i>	<b>linksaf</b>	naar Wilhelminadijk	➜	60.3 km.
197	Ga na 258 meter bij het einde <i>Op deze weg komt u in de woonplaats Haghorst.</i>	<b>rechtdoor</b>	, naam wordt Kanaaldijk	⬆	60.5 km.
198	Ga na 1.3 km. bij de Y-splitsing <i>Op deze weg komt u in de woonplaats Biest-Houtakker.</i>	<b>rechtsaf</b>	naar Akkerstraat	➔	61.8 km.
199	Ga na 206 meter bij de zijstraat	<b>rechtsaf</b>	naar Donkhorst	➔	62.0 km.
200	Ga na 792 meter bij de zijstraat <i>Op deze weg komt u in de woonplaats Moergestel.</i>	<b>linksaf</b>	naar Servennenstraat	➜	62.8 km.
201	Kom na 500 meter bij [onbekend] in Moergestel (Oisterwijk, Noord-Brabant)				63.3 km.
202	Ga na 97 meter bij de T-splitsing	<b>rechtsaf</b>	naar Molenakkerstraat	➔	63.4 km.
203	Ga na 730 meter bij de T-splitsing	<b>linksaf</b>	naar Broekzijde	➜	64.1 km.
204	Ga na 863 meter bij het kruispunt	<b>rechtsaf</b>	, naam blijft Broekzijde	➔	65.0 km.
205	Ga na 13 meter bij het kruispunt	<b>schuin links</b>	naar Vinkenbergh	↙	65.0 km.
206	Ga na 505 meter op de kruising	<b>rechtdoor</b>	, naam wordt Schoolstraat	⬆	65.5 km.
207	Ga na 174 meter bij de rotonde	<b>schuin rechts</b>	, naam blijft Schoolstraat	↗	65.7 km.
208	Ga na 451 meter bij de zijstraat	<b>rechtsaf</b>	naar De Scheerman	➔	66.2 km.
209	Ga na 139 meter bij de zijstraat <i>In dit routeonderdeel zit een Dit is een gastadres van Vrienden op de Fiets met de volgende beschrijving: Verblijftype: Logeerkamer.</i>	<b>linksaf</b>	naar Bosstraat	➜	66.3 km.
210	Ga na 433 meter bij de zijstraat	<b>rechtdoor</b>	, naam wordt Postelstraat	⬆	66.7 km.
211	Ga na 177 meter op de kruising	<b>rechtsaf</b>	naar Raadhuisstraat	➔	66.9 km.
212	Ga na 192 meter bij de zijstraat	<b>linksaf</b>	naar Herengoodstraat	➜	67.1 km.
213	Ga na 94 meter bij de zijstraat	<b>rechtsaf</b>	naar Hofakker	➔	67.2 km.
214	Ga na 156 meter bij de T-splitsing	<b>linksaf</b>	naar Oostelvoortjes	➜	67.3 km.
215	Ga na 117 meter bij de zijstraat	<b>linksaf</b>	naar Reuselhof	➜	67.5 km.
216	Ga na 47 meter bij de T-splitsing	<b>rechtsaf</b>	, naam blijft Reuselhof	➔	67.5 km.
217	Kom na 10 meter bij [onbekend] in Moergestel (Oisterwijk, Noord-Brabant)				67.5 km.
218	Ga na 10 meter bij de zijstraat	<b>linksaf</b>	, naam blijft Reuselhof	➜	67.5 km.

219	Ga na 47 meter bij de T-splitsing	<b>linksaf</b>	naar Oostelvoortjes		67.6 km.
220	Ga na 511 meter bij de zijstraat	<b>scherp rechts</b>	naar Stokske		68.1 km.
221	Ga na 504 meter bij de T-splitsing	<b>schuin links</b>	naar Heiligenboom		68.6 km.
222	Ga na 700 meter bij het einde	<b>rechtdoor</b>	, naam wordt Van Tienhovenlaan		69.3 km.
223	Kom na 763 meter bij [onbekend] in Oisterwijk (Noord-Brabant) <i>Op deze weg komt u in de woonplaats Oisterwijk.</i>				70.1 km.
224	Ga na 659 meter bij de T-splitsing	<b>linksaf</b>	naar Wierdsmalaan		70.7 km.
225	Ga na 149 meter bij de zijstraat	<b>linksaf</b>	naar Graaf Bernadottelaan		70.9 km.
226	Ga na 354 meter bij de zijstraat	<b>schuin rechts</b>	naar Julianalaan		71.2 km.
227	Ga na 132 meter bij de zijstraat	<b>rechtsaf</b>	naar Nassaulaan		71.3 km.
228	Ga na 362 meter bij de T-splitsing	<b>linksaf</b>	naar Brede Steeg		71.7 km.
229	Ga na 10 meter bij de zijstraat	<b>rechtsaf</b>	naar Jacob van Ruisdaelpad		71.7 km.
230	Ga na 115 meter bij de T-splitsing	<b>linksaf</b>	naar Burgemeester Vogelslaan		71.8 km.
231	Ga na 396 meter bij de rotonde	<b>schuin links</b>	naar Sportlaan		72.2 km.
232	Ga na 233 meter bij de zijstraat	<b>rechtsaf</b>	naar fietspad		72.6 km.
233	Ga na 359 meter bij de T-splitsing	<b>linksaf</b>	naar Stroomdalpad		72.9 km.
234	Ga na 635 meter bij de Y-splitsing <i>Op deze weg komt u in de woonplaats Heukelom.</i>	<b>schuin links</b>	naar Beukendreef		73.6 km.
235	Ga na 19 meter bij het kruispunt	<b>schuin links</b>	naar Oisterwijksebaan		73.6 km.
236	Ga na 1.1 km. op de kruising	<b>rechtsaf</b>	naar Laag Heukelomseweg		74.6 km.
237	Ga na 586 meter bij de zijstraat	<b>rechtsaf</b>	naar het Heikesspoor		75.2 km.
238	Kom na 236 meter bij [onbekend] in Heukelom (Oisterwijk, Noord-Brabant)				75.5 km.
239	Ga na 8 meter bij het kruispunt	<b>scherp links</b>	naar Heukelomseweg		75.5 km.
240	Ga na 530 meter bij de rotonde	<b>rechtdoor</b>	, naam wordt Bosscheweg		76.0 km.
241	Ga na 187 meter bij de rotonde <i>Op deze weg komt u in de woonplaats Berkel-Enschot.</i>	<b>schuin rechts</b>	naar Puccinilaan		76.2 km.
242	Ga na 37 meter bij het kruispunt	<b>schuin links</b>	naar Torenhoeckstraat		76.3 km.
243	Ga na 146 meter bij de zijstraat	<b>linksaf</b>	naar Maire Vugtslaan		76.5 km.
244	Kom na 59 meter bij [onbekend] in Berkel-Enschot (Tilburg, Noord-Brabant)				76.6 km.
245	Ga na 45 meter bij de T-splitsing	<b>schuin links</b>	naar Burgemeester Adamslaan		76.6 km.
246	Ga na 80 meter bij de T-splitsing	<b>linksaf</b>	naar Burg Rouppe vd Voortlaan		76.7 km.
247	Ga na 141 meter bij de T-splitsing	<b>schuin rechts</b>	naar Torenhoeckstraat		76.8 km.

248	Ga na 37 meter bij het kruispunt	<b>rechtsaf</b>	naar Puccinilaan		76.9 km.
249	Ga na 55 meter bij de rotonde	<b>schuin rechts</b>	, naam blijft Puccinilaan		76.9 km.
250	Ga na 27 meter bij de rotonde	<b>scherp links</b>	naar Bosscheweg		77.0 km.
251	Ga na 124 meter bij de 5-sprong	<b>schuin links</b>	naar Heukelomseweg		77.2 km.
252	Ga na 1.3 km. bij het kruispunt <i>Op deze weg komt u in de woonplaats Heukelom.</i>	<b>linksaf</b>	naar Hoog Heukelom		78.5 km.
253	Ga na 945 meter bij de zijstraat <i>Op deze weg komt u in de woonplaats Oisterwijk.</i>	<b>rechtsaf</b>	naar fietspad		79.5 km.
254	Ga na 29 meter op de kruising	<b>rechtdoor</b>	, naam wordt Lavendel		79.5 km.
255	Ga na 145 meter bij de Y-splitsing	<b>schuin links</b>	naar Pannenschuurplein		79.6 km.
256	Ga na 81 meter bij de T-splitsing	<b>linksaf</b>	, naam blijft Pannenschuurplein		79.7 km.
257	Ga na 92 meter bij het kruispunt <i>In dit routeonderdeel zit een Paaltje.</i>	<b>scherp links</b>	naar Pannenschuurlaan		79.8 km.
258	Ga na 23 meter bij de Y-splitsing	<b>schuin rechts</b>	naar De Lange Kant		79.9 km.
259	Ga na 374 meter bij de zijstraat	<b>rechtdoor</b>	, naam wordt Sprendlingenstraat		80.2 km.
260	Kom na 347 meter bij [onbekend] in Oisterwijk (Noord-Brabant)				80.6 km.
261	Ga na 112 meter bij het kruispunt	<b>schuin rechts</b>	naar Nijverheidsweg		80.7 km.
262	Ga na 18 meter bij de zijstraat	<b>scherp links</b>	, naam blijft Nijverheidsweg		80.7 km.
263	Ga na 23 meter bij de rotonde	<b>schuin rechts</b>	naar Sprendlingenstraat		80.7 km.
264	Ga na 820 meter bij de rotonde	<b>linksaf</b>	naar Haareneweg		81.6 km.
265	Ga na 379 meter bij het einde	<b>rechtdoor</b>	, naam wordt Oisterwijkseweg		82.0 km.
266	Ga na 859 meter bij het kruispunt <i>Op deze weg komt u in de woonplaats Haaren.</i>	<b>terug</b>	, naam blijft Oisterwijkseweg		82.9 km.
267	Kom na 207 meter bij [onbekend] in Haaren (Oisterwijk, Noord-Brabant)				83.1 km.
268	Ga na 225 meter op de kruising	<b>rechtsaf</b>	naar Holstraat		83.3 km.
269	Ga na 587 meter bij de T-splitsing	<b>rechtsaf</b>	naar Holleneind		83.9 km.
270	Ga na 520 meter op de kruising	<b>rechtsaf</b>	naar Koppenstraat		84.4 km.
271	Ga na 403 meter bij het kruispunt	<b>schuin links</b>	naar Kerkeind		84.8 km.
272	Ga na 427 meter bij de zijstraat	<b>rechtsaf</b>	naar Torenstraat		85.3 km.
273	Ga na 349 meter bij de T-splitsing	<b>schuin links</b>	naar Bossebaan		85.6 km.
274	Ga na 30 meter bij de zijstraat	<b>rechtsaf</b>	naar Torenstraat		85.7 km.
275	Ga na 261 meter bij de Y-splitsing	<b>schuin links</b>	naar Gever		85.9 km.
276	Ga na 390 meter bij het kruispunt	<b>schuin links</b>	naar Oisterwijkse-dreef		86.3 km.
277	Ga na 631 meter bij de rotonde	<b>scherp links</b>	naar Driehoekweg		87.0 km.



















278	Ga na 240 meter bij de zijstraat	<b>rechtdoor</b>	, naam wordt Belversestraat		87.3 km.
279	Kom na 1.2 km. bij [onbekend] in Haaren (Oisterwijk, Noord-Brabant)				88.5 km.
280	Ga na 956 meter bij de zijstraat	<b>schuin links</b>	naar Heesakker		89.5 km.
281	Ga na 1.1 km. bij de zijstraat	<b>rechtdoor</b>	, naam wordt Noenes		90.6 km.
282	Ga na 145 meter op de kruising	<b>schuin links</b>	, naam blijft Noenes		90.7 km.
283	Ga na 302 meter bij de T-splitsing	<b>schuin links</b>	naar Groenstraat		91.0 km.
284	Ga na 691 meter bij de zijstraat	<b>rechtdoor</b>	, naam wordt Roonsestraat		91.7 km.
285	Ga na 121 meter bij de zijstraat	<b>schuin links</b>	, naam blijft Roonsestraat		91.8 km.
286	Ga na 240 meter bij het kruispunt <i>In dit routeonderdeel zit een Paaltje.</i>	<b>schuin links</b>	naar Helvoirtseweg		92.1 km.
287	Ga na 132 meter bij het kruispunt	<b>terug</b>	, naam blijft Helvoirtseweg		92.2 km.
288	Kom na 97 meter bij [onbekend] in Haaren (Oisterwijk, Noord-Brabant)				92.3 km.
289	Ga na 448 meter bij het kruispunt	<b>scherp links</b>	naar Hoge Raam		92.8 km.
290	Ga na 613 meter op de kruising	<b>linksaf</b>	naar Oude Baan		93.4 km.
291	Ga na 496 meter bij de zijstraat <i>Op deze weg komt u in de woonplaats Helvoirt.</i>	<b>schuin rechts</b>	naar Vogelenzang		93.9 km.
292	Ga na 427 meter op de kruising <i>Op deze weg komt u in de woonplaats Haaren.</i>	<b>schuin links</b>	, naam blijft Vogelenzang		94.3 km.
293	Ga na 66 meter bij de zijstraat	<b>schuin rechts</b>	naar Nieuwe Erven		94.4 km.
294	Ga na 362 meter bij de rotonde	<b>schuin links</b>	naar Kantstraat		94.8 km.
295	Ga na 303 meter op de kruising	<b>rechtdoor</b>	, naam wordt Holleneind		95.1 km.
296	Kom na 612 meter bij [onbekend] in Haaren (Oisterwijk, Noord-Brabant)				95.7 km.
297	Ga na 236 meter bij de zijstraat	<b>linksaf</b>	naar Kreitweg		96.0 km.
298	Ga na 738 meter bij de zijstraat	<b>schuin rechts</b>	naar Frans Kuijpersstraat		96.7 km.
299	Ga na 437 meter op de kruising	<b>schuin links</b>	naar Lage Raam		97.1 km.
300	Ga na 583 meter bij de T-splitsing	<b>schuin rechts</b>	naar Rijksweg		97.7 km.
301	Ga na 1.4 km. bij het kruispunt <i>Op deze weg komt u in de woonplaats Helvoirt.</i>	<b>schuin links</b>	naar Schilderstraatje		99.1 km.
302	Ga na 188 meter bij de zijstraat	<b>schuin links</b>	naar Molenheike		99.4 km.
303	Ga na 43 meter bij de T-splitsing	<b>linksaf</b>	naar Lange Pad		99.4 km.
304	Ga na 60 meter bij de zijstraat	<b>scherp rechts</b>	naar Tochtakker		99.5 km.
305	Ga na 114 meter bij de Y-splitsing	<b>schuin links</b>	naar 't Heike		99.6 km.
306	Ga na 71 meter bij de zijstraat	<b>rechtdoor</b>	, naam wordt Lange Akker		99.7 km.
307	Kom na 38 meter bij [onbekend] in Helvoirt (Vught, Noord-Brabant)				99.7 km.
308	Ga na 42 meter bij de Y-splitsing	<b>rechtsaf</b>	naar Poirtersstraat		99.7 km.

309	Ga na 82 meter bij de T-splitsing	<b>linksaf</b>	naar Van de Meerstraat	←	99.8 km.
310	Ga na 58 meter op de kruising	<b>rechtsaf</b>	naar Valkenierstraat	→	99.9 km.
311	Ga na 117 meter bij de T-splitsing	<b>rechtsaf</b>	naar Achterstraat	→	100.0 km.
312	Ga na 19 meter bij de zijstraat	<b>schuin links</b>	naar Sint Nikolaasstraat	↙	100.0 km.
313	Ga na 526 meter op de kruising	<b>rechtdoor</b>	, naam wordt Oude Rijksweg	↑	100.5 km.
314	Ga na 348 meter bij het kruispunt	<b>linksaf</b>	naar Torenstraat	←	100.9 km.
315	Ga na 127 meter bij de zijstraat	<b>rechtsaf</b>	naar Broekwal	→	101.0 km.
316	Ga na 96 meter bij de T-splitsing	<b>linksaf</b>	naar Vogelkers	←	101.1 km.
317	Kom na 47 meter bij [onbekend] in Helvoirt (Vught, Noord-Brabant) <i>In dit routeonderdeel zit een Dit is een gastadres van Vrienden op de Fiets met de volgende beschrijving: Verblijftype: Logeerkamer.</i>				101.2 km.
318	Ga na 249 meter bij de T-splitsing <i>In dit routeonderdeel zit een Dit is een gastadres van Vrienden op de Fiets met de volgende beschrijving: Verblijftype: Logeerkamer.</i>	<b>linksaf</b>	naar Broekwal	←	101.4 km.
319	Ga na 117 meter bij de T-splitsing	<b>linksaf</b>	naar Torenstraat	←	101.5 km.
320	Ga na 26 meter bij de zijstraat	<b>rechtsaf</b>	naar Hofpad	→	101.5 km.
321	Ga na 167 meter bij de T-splitsing	<b>rechtsaf</b>	naar Bloeymanstraat	→	101.7 km.
322	Ga na 145 meter op de kruising	<b>rechtsaf</b>	naar Kerkstraat	→	101.9 km.
323	Ga na 172 meter op de kruising	<b>schuin links</b>	naar Lindelaan	↙	102.0 km.
324	Ga na 355 meter bij de Y-splitsing	<b>linksaf</b>	naar Sint Jorisstraat	←	102.4 km.
325	Ga na 54 meter op de kruising	<b>rechtsaf</b>	naar Biestakkerstraat	→	102.4 km.
326	Ga na 202 meter op de kruising	<b>rechtdoor</b>	, naam wordt De Gijzel	↑	102.6 km.
327	Ga na 840 meter bij de zijstraat	<b>schuin rechts</b>	, naam blijft De Gijzel	↗	103.5 km.
328	Ga na 900 meter op de kruising	<b>rechtdoor</b>	, naam wordt Hooghoutseweg	↑	104.4 km.
329	Kom na 845 meter bij [onbekend] in Biezenmortel (Tilburg, Noord-Brabant) <i>Op deze weg komt u in de woonplaats Biezenmortel.</i>				105.2 km.
330	Ga na 1.2 km. bij de Y-splitsing	<b>schuin links</b>	naar De Pals	↙	106.4 km.
331	Ga na 502 meter bij de T-splitsing	<b>rechtsaf</b>	naar Heusdensebaan	→	106.9 km.
332	Kom na 441 meter bij [onbekend] in Biezenmortel (Tilburg, Noord-Brabant)				107.4 km.
333	Ga na 268 meter bij de zijstraat	<b>schuin rechts</b>	naar Molenbaantje	↗	107.6 km.

334	Ga na 785 meter bij de T-splitsing <i>Op deze weg komt u in de woonplaats Haaren.</i>	<b>schuin rechts</b>	naar Haarensebaan		108.4 km.
335	Kom na 23 meter bij [onbekend] in Udenhout (Tilburg, Noord-Brabant) <i>Op deze weg komt u in de woonplaats Udenhout.</i>				108.4 km.
336	Ga na 539 meter op de kruising	<b>linksaf</b>	naar Handelsweg		109.0 km.
337	Ga na 15 meter bij de rotonde	<b>schuin links</b>	naar Kreitemolenstraat		109.0 km.
338	Ga na 556 meter bij het kruispunt	<b>rechtsaf</b>	naar Heikantsebaan		109.6 km.
339	Kom na 46 meter bij [onbekend] in Berkel-Enschot (Tilburg, Noord-Brabant) <i>Op deze weg komt u in de woonplaats Berkel-Enschot.</i>				109.7 km.
340	Ga na 46 meter bij het kruispunt	<b>linksaf</b>	naar Kreitemolenstraat		109.8 km.
341	Ga na 507 meter bij het kruispunt <i>Op deze weg komt u in de woonplaats Udenhout.</i>	<b>scherp links</b>	naar Berkhoek		110.4 km.
342	Ga na 1.1 km. bij de zijstraat	<b>linksaf</b>	naar Brem		111.5 km.
343	Ga na 188 meter bij de zijstraat <i>Op deze weg komt u in de woonplaats Berkel-Enschot.</i>	<b>schuin links</b>	, naam blijft Brem		111.7 km.
344	Kom na 99 meter bij [onbekend] in Berkel-Enschot (Tilburg, Noord-Brabant)				111.8 km.
345	Ga na 237 meter bij de T-splitsing	<b>schuin rechts</b>	naar Hoolstraat		112.0 km.
346	Ga na 415 meter bij het kruispunt	<b>schuin rechts</b>	naar Molenstraat		112.5 km.
347	Ga na 85 meter bij het einde	<b>rechtdoor</b>	, naam wordt Udenhoutseweg		112.6 km.
348	Ga na 85 meter bij het kruispunt	<b>scherp rechts</b>	, naam blijft Udenhoutseweg		112.6 km.
349	Ga na 250 meter bij het kruispunt	<b>rechtdoor</b>	, naam wordt Zeshoevenstraat		112.9 km.
350	Ga na 960 meter bij de Y-splitsing <i>Op deze weg komt u in de woonplaats Udenhout.</i>	<b>schuin rechts</b>	naar fietspad		113.9 km.
351	Ga na 245 meter bij de T-splitsing <i>In dit routeonderdeel zit een Paaltje, en een Hindernis brede fietsen.</i>	<b>scherp rechts</b>	naar Kreitemolenstraat		114.2 km.
352	Kom na 738 meter bij [onbekend] in Udenhout (Tilburg, Noord-Brabant)				114.9 km.
353	Kom na 522 meter bij [onbekend] in Udenhout (Tilburg, Noord-Brabant)				115.5 km.
354	Ga na 125 meter bij de zijstraat	<b>rechtsaf</b>	naar Stationstraat		115.7 km.
355	Ga na 365 meter bij de zijstraat	<b>schuin links</b>	naar Mortel		116.0 km.
356	Ga na 48 meter bij het kruispunt	<b>linksaf</b>	naar Verzonken Kasteel		116.1 km.
357	Ga na 66 meter bij de Y-splitsing	<b>schuin links</b>	naar Zuidewijn		116.1 km.
358	Ga na 122 meter op de kruising <i>In dit routeonderdeel zit een Paaltje.</i>	<b>schuin links</b>	, naam blijft Zuidewijn		116.3 km.
359	Ga na 272 meter bij het einde	<b>rechtdoor</b>	, naam wordt Groenvelde		116.5 km.

360	Ga na 78 meter op de kruising	<b>linksaf</b>	, naam blijft Groenvelde	←	116.6 km.
361	Ga na 191 meter bij de T-splitsing	<b>rechtsaf</b>	naar Kreitenmolenstraat	→	116.8 km.
362	Ga na 276 meter bij de zijstraat	<b>linksaf</b>	naar Zeshoevenstraat	←	117.1 km.
363	Ga na 734 meter bij de zijstraat	<b>rechtsaf</b>	naar Udenhoutseweg	→	117.8 km.
364	Ga na 100 meter bij het einde	<b>rechtdoor</b>	, naam wordt Berkelseweg	↑	117.9 km.
365	Kom na 105 meter bij [onbekend] in Udenhout (Tilburg, Noord-Brabant)				118.0 km.
366	Ga na 187 meter op de kruising	<b>linksaf</b>	naar Slimstraat	←	118.2 km.
367	Kom na 184 meter bij [onbekend] in Udenhout (Tilburg, Noord-Brabant)				118.4 km.
368	Ga na 52 meter bij het kruispunt	<b>schuin rechts</b>	naar Kuil	↗	118.5 km.
369	Kom na 191 meter bij [onbekend] in Udenhout (Tilburg, Noord-Brabant)				118.7 km.
370	Kom na 6 meter bij [onbekend] in Udenhout (Tilburg, Noord-Brabant)				118.7 km.
371	Kom na 49 meter bij [onbekend] in Udenhout (Tilburg, Noord-Brabant)				118.7 km.
372	Ga na 55 meter bij het kruispunt	<b>rechtsaf</b>	, naam blijft Kuil	→	118.8 km.
373	Ga na 15 meter bij de T-splitsing	<b>rechtsaf</b>	, naam blijft Kuil	→	118.8 km.
374	Ga na 26 meter bij het einde	<b>linksaf</b>	naar Kruiskruid	←	118.8 km.
375	Ga na 56 meter bij de T-splitsing	<b>rechtsaf</b>	naar Bereklauw	→	118.9 km.
376	Ga na 53 meter bij de Y-splitsing	<b>linksaf</b>	naar Marjolein	←	118.9 km.
377	Ga na 127 meter bij de Y-splitsing	<b>schuin rechts</b>	, naam blijft Marjolein	↗	119.0 km.
378	Kom na 113 meter bij [onbekend] in Udenhout (Tilburg, Noord-Brabant)				119.2 km.
379	Ga na 84 meter op de kruising	<b>linksaf</b>	naar Slimstraat	←	119.2 km.
380	Ga na 694 meter op de kruising	<b>rechtdoor</b>	, naam wordt Groenstraat	↑	119.9 km.
381	Kom na 136 meter bij [onbekend] in Udenhout (Tilburg, Noord-Brabant) <i>In dit routeonderdeel zit een Dit is een gastadres van Vrienden op de Fiets met de volgende beschrijving: Verblijftype: Logeerkamer.</i>				120.1 km.
382	Ga na 1.9 km. bij de rotonde <i>In dit routeonderdeel zit een Dit is een gastadres van Vrienden op de Fiets met de volgende beschrijving: Verblijftype: Logeerkamer.</i>	<b>schuin rechts</b>	naar Gommelsestraat	↗	122.0 km.
383	Kom na 206 meter bij [onbekend] in Biezenmortel (Tilburg, Noord-Brabant) <i>Op deze weg komt u in de woonplaats Biezenmortel.</i>				122.2 km.
384	Kom na 104 meter bij [onbekend] in Biezenmortel (Tilburg, Noord-Brabant)				122.3 km.









385	Kom na 333 meter bij [onbekend] in Biezenmortel (Tilburg, Noord-Brabant)				122.7 km.
386	Ga na 535 meter bij de zijstraat	<b>schuin links</b>	, naam blijft Gommelsestraat		123.2 km.
387	Kom na 342 meter bij [onbekend] in Biezenmortel (Tilburg, Noord-Brabant)				123.5 km.
388	Ga na 248 meter op de kruising	<b>rechtdoor</b>	, naam wordt Winkelsestraat		123.8 km.
389	Kom na 305 meter bij [onbekend] in Biezenmortel (Tilburg, Noord-Brabant)				124.1 km.
390	Ga na 301 meter op de kruising	<b>rechtsaf</b>	naar Capucijnenstraat		124.4 km.
391	Ga na 887 meter bij de rotonde	<b>schuin links</b>	naar Zandkantseweg		125.3 km.
392	Ga na 1.3 km. bij het kruispunt	<b>linksaf</b>	naar Oude Bosschebaan		126.6 km.
393	Kom na 490 meter bij [onbekend] in Helvoirt (Tilburg, Noord-Brabant) <i>Op deze weg komt u in de woonplaats Helvoirt.</i>				127.1 km.
394	Ga na 4.3 km. bij het kruispunt <i>Deze afslag is bij een ANWB-paddenstoel met Nummer 62610/001, en bij een ANWB-paddenstoel met Nummer 23713.</i>	<b>schuin links</b>	naar Loonse Baan		131.4 km.
395	Ga na 808 meter bij het einde	<b>rechtdoor</b>	, naam wordt Oude Loonsebaan		132.3 km.
396	Ga na 611 meter bij het kruispunt <i>Deze afslag is bij een ANWB-paddenstoel met Nummer 20255/001. Op deze weg komt u in de woonplaats Cromvoirt.</i>	<b>linksaf</b>	naar Loverensestraat		132.9 km.
397	Ga na 96 meter bij de zijstraat	<b>rechtsaf</b>	naar fietspad		133.0 km.
398	Ga na 390 meter bij de Y-splitsing <i>In dit routeonderdeel zit een Paaltje.</i>	<b>schuin rechts</b>	naar Scheepenstraat		133.4 km.
399	Ga na 232 meter bij het kruispunt	<b>rechtdoor</b>	, naam wordt Hoeksestraat		133.6 km.
400	Kom na 249 meter bij [onbekend] in Cromvoirt (Vught, Noord-Brabant)				133.9 km.
401	Ga na 30 meter bij de Y-splitsing	<b>schuin links</b>	naar Achterstraat		133.9 km.
402	Ga na 846 meter bij de T-splitsing	<b>rechtsaf</b>	naar Deutersestraat		134.8 km.
403	Ga na 957 meter op de kruising <i>In dit routeonderdeel zit een Dit is een gastadres van Vrienden op de Fiets met de volgende beschrijving: Verblijftype: Logeerkamer.</i>	<b>linksaf</b>	naar fietspad		135.7 km.
404	Ga na 2.2 km. op de kruising <i>Deze afslag is bij een ANWB-paddenstoel met Nummer 22126. In dit routeonderdeel zit een Hindernis brede fietsen.</i>	<b>schuin rechts</b>	naar Nieuwkuijkseweg		137.9 km.
405	Ga na 2.4 km. bij de zijstraat <i>Op deze weg komt u in de woonplaats Vlijmen.</i>	<b>linksaf</b>	naar De Zeeg		140.3 km.
406	Ga na 782 meter bij de zijstraat <i>Op deze weg komt u in de woonplaats Nieuwkuijk.</i>	<b>scherp rechts</b>	naar Meerdijk		141.1 km.
407	Ga na 1.0 km. bij het kruispunt	<b>rechtsaf</b>	naar Bosscheweg		142.1 km.
408	Kom na 308 meter bij [onbekend] in Nieuwkuijk (Heusden, Noord-Brabant)				142.4








					km.
409	Ga na 1.3 km. op de kruising <i>Op deze weg komt u in de woonplaats Drunen.</i>	<b>linksaf</b>	naar Kooiweg	←	143.7 km.
410	Ga na 898 meter bij de 5-sprong	<b>rechtdoor</b>	, naam wordt Akkerlaan	↑	144.6 km.
411	Ga na 878 meter op de kruising	<b>schuin links</b>	naar Duinweg	↙	145.5 km.
412	Ga na 1.0 km. bij het kruispunt <i>Deze afslag is bij een ANWB-paddenstoel met Nummer 21997. In dit routeonderdeel zit een Paaltje.</i>	<b>rechtsaf</b>	naar fietspad	→	146.5 km.
413	Ga na 3.2 km. bij de zijstraat <i>Deze afslag is bij een ANWB-paddenstoel met Nummer 21226/001. Op deze weg komt u in de woonplaats Waalwijk. In dit routeonderdeel zit een Paaltje.</i>	<b>schuin links</b>	, naam blijft fietspad	↙	149.8 km.
414	Ga na 1.0 km. bij de T-splitsing <i>Deze afslag is bij een ANWB-paddenstoel met Nummer 62725/001.</i>	<b>linksaf</b>	naar Akkerlaan	←	150.8 km.
415	Ga na 113 meter bij de zijstraat <i>Deze afslag is bij een ANWB-paddenstoel met Nummer 24706/001.</i>	<b>rechtsaf</b>	naar fietspad	→	150.9 km.
416	Ga na 841 meter bij het kruispunt	<b>linksaf</b>	naar Burgemeester Smeelelaan	←	151.8 km.
417	Ga na 47 meter bij het kruispunt	<b>linksaf</b>	naar Meerdijk	←	151.9 km.
418	Ga na 8 meter bij het einde	<b>schuin rechts</b>	naar Wielstraat	↘	151.9 km.
419	Ga na 757 meter bij het kruispunt <i>Op deze weg komt u in de woonplaats Kaatsheuvel.</i>	<b>rechtdoor</b>	, naam wordt van Haestrechtstraat	↑	152.6 km.
420	Ga na 1.6 km. bij de rotonde	<b>schuin links</b>	naar Vaartstraat	↙	154.2 km.
421	Ga na 591 meter bij het kruispunt	<b>schuin rechts</b>	naar Zuidhollandsedijk	↘	154.9 km.
422	Ga na 393 meter op de kruising <i>Op deze weg komt u in de woonplaats Sprang-Capelle.</i>	<b>linksaf</b>	naar Veerweg	←	155.3 km.
423	Ga na 174 meter bij de Y-splitsing <i>Op deze weg komt u in de woonplaats Kaatsheuvel.</i>	<b>schuin rechts</b>	, naam blijft Veerweg	↘	155.5 km.
424	Ga na 85 meter bij de T-splitsing	<b>linksaf</b>	naar Sprangsestraat	←	155.6 km.
425	Kom na 58 meter bij [onbekend] in Kaatsheuvel (Loon op Zand, Noord-Brabant)				155.7 km.
426	Ga na 28 meter bij de zijstraat	<b>rechtdoor</b>	, naam wordt Schotsestraat	↑	155.7 km.
427	Ga na 430 meter bij het kruispunt	<b>rechtsaf</b>	naar Jan de Rooijstraat	→	156.1 km.
428	Ga na 137 meter bij de rotonde	<b>linksaf</b>	naar Belgiëstraat	←	156.3 km.
429	Ga na 659 meter bij het kruispunt	<b>schuin links</b>	naar Ierlandstraat	↙	157.0 km.
430	Ga na 179 meter bij de T-splitsing	<b>rechtsaf</b>	, naam blijft Ierlandstraat	→	157.2 km.
431	Ga na 223 meter bij het kruispunt	<b>linksaf</b>	naar Capelsestraat	←	157.4 km.
432	Ga na 101 meter op de kruising	<b>rechtsaf</b>	naar Rechtvaart	→	157.6

				km.
433	Ga na 612 meter bij de zijstraat	<b>linksaf</b>	naar Hoge Zandschel	← 158.2 km.
434	Kom na 346 meter bij [onbekend] in Kaatsheuvel (Loon op Zand, Noord-Brabant)			158.5 km.
435	Ga na 533 meter op de kruising	<b>linksaf</b>	, naam blijft Hoge Zandschel	← 159.1 km.
436	Ga na 681 meter bij het kruispunt	<b>linksaf</b>	naar Capelsedreef	← 159.8 km.
437	Ga na 9 meter op de kruising	<b>rechtsaf</b>	naar Hoge Zandschel	→ 159.8 km.
438	Ga na 8 meter bij het kruispunt	<b>scherp links</b>	naar Capelsedreef	↙ 159.8 km.
439	Ga na 1.5 km. bij de rotonde	<b>schuin links</b>	naar Moersedreef	↖ 161.3 km.
440	Ga na 352 meter op de kruising <i>Op deze weg komt u in de woonplaats De Moer.</i>	<b>linksaf</b>	naar Baan	← 161.7 km.
441	Kom na 642 meter bij [onbekend] in Kaatsheuvel (Loon op Zand, Noord-Brabant) <i>Op deze weg komt u in de woonplaats Kaatsheuvel.</i>			162.3 km.
442	Ga na 642 meter op de kruising	<b>rechtdoor</b>	, naam wordt Ruitenbaan	↑ 163.0 km.
443	Ga na 482 meter op de kruising <i>Op deze weg komt u in de woonplaats Dongen.</i>	<b>rechtsaf</b>	naar Heiweg	→ 163.5 km.
444	Ga na 372 meter bij het kruispunt	<b>linksaf</b>	naar Gemeentenweg	← 163.8 km.
445	Ga na 1.1 km. op de kruising	<b>schuin rechts</b>	naar Vaartweg	↗ 164.9 km.
446	Ga na 203 meter bij de zijstraat	<b>linksaf</b>	, naam blijft Vaartweg	← 165.1 km.
447	Ga na 16 meter op de kruising	<b>rechtdoor</b>	, naam wordt Meester Janssenweg	↑ 165.1 km.
448	Ga na 994 meter bij het kruispunt	<b>rechtsaf</b>	naar KleinDongensweg	→ 166.1 km.
449	Ga na 115 meter bij het kruispunt	<b>rechtdoor</b>	, naam wordt Bolkensteeg	↑ 166.2 km.
450	Ga na 1.3 km. bij de zijstraat	<b>linksaf</b>	naar Mgr Schaeppmanlaan	← 167.6 km.
451	Ga na 219 meter op de kruising	<b>rechtsaf</b>	naar Monseigneur Poelsstraat	→ 167.8 km.
452	Ga na 199 meter bij de zijstraat	<b>rechtdoor</b>	, naam wordt Hoge Ham	↑ 168.0 km.
453	Ga na 27 meter bij de zijstraat	<b>rechtdoor</b>	, naam wordt Gasthuisstraat	↑ 168.0 km.
454	Ga na 203 meter bij de rotonde	<b>scherp links</b>	naar Kard van Rossumstraat	↙ 168.2 km.
455	Ga na 186 meter op de kruising	<b>rechtsaf</b>	naar Stoomberg	→ 168.5 km.
456	Ga na 81 meter bij de Y-splitsing	<b>schuin links</b>	, naam blijft Stoomberg	↖ 168.6 km.
457	Ga na 158 meter bij de T-splitsing	<b>rechtsaf</b>	naar Gerardus Majellastraat	→ 168.8 km.

458	Ga na 273 meter bij de zijstraat	<b>rechtdoor</b>	, naam wordt Heuvelstraat	↑	169.0 km.
459	Ga na 320 meter bij de zijstraat	<b>rechtdoor</b>	, naam wordt Rijensestraatweg	↑	169.4 km.
460	Kom na 113 meter bij [onbekend] in Dongen (Noord-Brabant)				169.5 km.
461	Ga na 46 meter bij de zijstraat	<b>linksaf</b>	naar Sportlaan	←	169.5 km.
462	Ga na 295 meter bij het einde	<b>rechtdoor</b>	, naam wordt fietspad	↑	169.8 km.
463	Ga na 292 meter bij de T-splitsing	<b>rechtsaf</b>	, naam blijft fietspad	→	170.1 km.
464	Ga na 444 meter bij de T-splitsing	<b>rechtsaf</b>	naar Hertog Janstraat	→	170.5 km.
465	Ga na 180 meter op de kruising	<b>rechtdoor</b>	, naam wordt Roeloff van Dalemstraat	↑	170.7 km.
466	Ga na 326 meter op de kruising	<b>schuin links</b>	naar Kastanjestraat	↙	171.0 km.
467	Ga na 305 meter op de kruising	<b>schuin links</b>	naar Deken Batenburgstraat	↙	171.4 km.
468	Ga na 477 meter bij de rotonde	<b>rechtsaf</b>	naar Vennen	→	171.8 km.
469	Ga na 401 meter bij de rotonde	<b>rechtdoor</b>	, naam wordt Eindsestraat	↑	172.3 km.
470	Ga na 435 meter bij het kruispunt	<b>linksaf</b>	naar Kwartelweg	←	172.7 km.
471	Ga na 1.4 km. bij de T-splitsing	<b>rechtsaf</b>	naar Fazantenweg	→	174.1 km.
472	Ga na 695 meter bij de T-splitsing	<b>linksaf</b>	naar Oude Veepad	←	174.8 km.
473	Ga na 346 meter bij de T-splitsing	<b>rechtsaf</b>	, naam blijft Oude Veepad	→	175.1 km.
474	Ga na 36 meter bij het einde	<b>rechtdoor</b>	, naam wordt Nieuweweg	↑	175.2 km.
475	Ga na 681 meter bij de zijstraat	<b>rechtdoor</b>	, naam wordt Moersedreef	↑	175.9 km.
476	Ga na 26 meter bij de Y-splitsing <i>Op deze weg komt u in de woonplaats De Moer.</i>	<b>schuin links</b>	naar Middelstraat	↙	175.9 km.
477	Ga na 1.0 km. bij de T-splitsing	<b>linksaf</b>	naar Zijstraat	←	176.9 km.
478	Ga na 183 meter bij de zijstraat	<b>rechtsaf</b>	naar De Hooivork	→	177.1 km.
479	Kom na 185 meter bij [onbekend] in De Moer (Loon op Zand, Noord-Brabant)				177.3 km.
480	Ga na 185 meter bij de T-splitsing	<b>linksaf</b>	naar Zijstraat	←	177.5 km.
481	Ga na 195 meter bij de zijstraat	<b>linksaf</b>	naar Middelstraat	←	177.7 km.
482	Kom na 313 meter bij [onbekend] in De Moer (Loon op Zand, Noord-Brabant)				178.0 km.
483	Kom na 13 meter bij [onbekend] in De Moer (Loon op Zand, Noord-Brabant)				178.0 km.























484	Ga na 132 meter bij het kruispunt	<b>terug</b>	, naam blijft Middelstraat		178.1 km.
485	Kom na 35 meter bij [onbekend] in De Moer (Loon op Zand, Noord-Brabant)				178.2 km.
486	Ga na 11 meter bij het einde	<b>terug</b>	, naam blijft Middelstraat		178.2 km.
487	Ga na 940 meter bij de zijstraat <i>Op deze weg komt u in de woonplaats Loon op Zand.</i>	<b>rechtdoor</b>	, naam wordt Bergstraat		179.1 km.
488	Ga na 950 meter op de kruising	<b>linksaf</b>	naar Blauwloop		180.1 km.
489	Ga na 721 meter op de kruising	<b>rechtdoor</b>	, naam wordt Duiksehoef		180.8 km.
490	Ga na 618 meter bij de zijstraat	<b>rechtdoor</b>	, naam wordt Eerste Dwarsbaan		181.4 km.
491	Ga na 121 meter bij de Y-splitsing	<b>schuin rechts</b>	naar Duiksehoef		181.5 km.
492	Kom na 31 meter bij [onbekend] in Loon op Zand (Noord-Brabant)				181.6 km.
493	Ga na 31 meter bij de Y-splitsing	<b>schuin links</b>	naar Eerste Dwarsbaan		181.6 km.
494	Ga na 121 meter bij de Y-splitsing	<b>rechtdoor</b>	, naam wordt Duiksehoef		181.7 km.
495	Kom na 18 meter bij [onbekend] in Loon op Zand (Noord-Brabant)				181.7 km.
496	Ga na 18 meter bij de zijstraat	<b>scherp rechts</b>	naar Eerste Dwarsbaan		181.8 km.
497	Ga na 1.2 km. bij de T-splitsing	<b>linksaf</b>	naar Kraanven		182.9 km.
498	Ga na 501 meter op de kruising	<b>rechtsaf</b>	naar Horst		183.5 km.
499	Ga na 106 meter bij de zijstraat <i>Op deze weg komt u in de woonplaats Kaatsheuvel.</i>	<b>schuin links</b>	, naam blijft Horst		183.6 km.
500	Ga na 293 meter bij het einde	<b>rechtdoor</b>	, naam wordt Heideweg		183.8 km.
501	Ga na 662 meter op de kruising <i>Op deze weg komt u in de woonplaats Loon op Zand.</i>	<b>rechtsaf</b>	naar Bergstraat		184.5 km.
502	Kom na 180 meter bij [onbekend] in Loon op Zand (Noord-Brabant)				184.7 km.
503	Ga na 594 meter bij de zijstraat	<b>rechtdoor</b>	, naam wordt Kerkstraat		185.3 km.
504	Ga na 294 meter bij de zijstraat	<b>rechtdoor</b>	, naam wordt Oranjeplein		185.6 km.
505	Ga na 140 meter bij de zijstraat	<b>rechtdoor</b>	, naam wordt Kloosterstraat		185.7 km.
506	Kom na 10 meter bij [onbekend] in Loon op Zand (Noord-Brabant)				185.7 km.
507	Ga na 10 meter bij de zijstraat	<b>rechtdoor</b>	, naam wordt Oranjeplein		185.7 km.
508	Ga na 60 meter bij de zijstraat	<b>scherp rechts</b>	, naam blijft Oranjeplein		185.8 km.
509	Ga na 37 meter bij de zijstraat	<b>linksaf</b>	, naam blijft Oranjeplein		185.8 km.

510	Ga na 101 meter op de kruising	<b>linksaf</b>	naar Tuinstraat	←	185.9 km.
511	Kom na 42 meter bij [onbekend] in Loon op Zand (Noord-Brabant) <i>Let op: voetgangersgebied.</i>				186.0 km.
512	Ga na 114 meter op de kruising <i>Let op: voetgangersgebied.</i>	<b>schuin links</b>	naar Venloonstraat	↖	186.1 km.
513	Kom na 49 meter bij [onbekend] in Loon op Zand (Noord-Brabant)				186.1 km.
514	Kom na 187 meter bij [onbekend] in Loon op Zand (Noord-Brabant)				186.3 km.
515	Ga na 23 meter op de kruising	<b>linksaf</b>	naar Gerlachusstraat	←	186.4 km.
516	Ga na 447 meter bij de T-splitsing	<b>linksaf</b>	naar van Rijckevorselstraat	←	186.8 km.
517	Ga na 6 meter bij de zijstraat	<b>rechtsaf</b>	naar Gerlachusstraat	→	186.8 km.
518	Ga na 209 meter op de kruising	<b>rechtsaf</b>	naar Hoge Steenweg	→	187.0 km.
519	Kom na 145 meter bij [onbekend] in Loon op Zand (Noord-Brabant)				187.2 km.
520	Ga na 42 meter bij de zijstraat	<b>schuin rechts</b>	naar van Salm-Salmstraat	↗	187.2 km.
521	Ga na 239 meter bij de zijstraat	<b>rechtdoor</b>	, naam wordt van Hornestraat	↑	187.4 km.
522	Kom na 120 meter bij [onbekend] in Loon op Zand (Noord-Brabant)				187.6 km.
523	Ga na 139 meter bij de 3-sprong	<b>rechtsaf</b>	naar Strieckenlaan	→	187.7 km.
524	Ga na 16 meter bij de zijstraat	<b>rechtsaf</b>	, naam blijft Strieckenlaan	→	187.7 km.
525	Kom na 121 meter bij [onbekend] in Loon op Zand (Noord-Brabant)				187.8 km.
526	Ga na 63 meter bij de T-splitsing	<b>rechtsaf</b>	, naam blijft Strieckenlaan	→	187.9 km.
527	Ga na 145 meter op de kruising	<b>scherp links</b>	naar Doelen	↙	188.0 km.
528	Ga na 110 meter bij de T-splitsing	<b>linksaf</b>	naar Venloonstraat	←	188.2 km.
529	Kom na 322 meter bij [onbekend] in Loon op Zand (Noord-Brabant)				188.5 km.
530	Ga na 20 meter bij de Y-splitsing	<b>linksaf</b>	naar van Hornestraat	←	188.5 km.
531	Kom na 23 meter bij [onbekend] in Loon op Zand (Noord-Brabant)				188.5 km.
532	Ga na 23 meter bij de Y-splitsing	<b>rechtsaf</b>	naar Venloonstraat	→	188.5 km.
533	Kom na 94 meter bij [onbekend] in Loon op Zand (Noord-Brabant)				188.6 km.
534	Kom na 32 meter bij [onbekend] in Loon op Zand (Noord-Brabant)				188.7 km.
535	Ga na 24 meter bij de zijstraat	<b>rechtsaf</b>	naar Land van Kleef	→	188.7 km.

536	Kom na 271 meter bij [onbekend] in Loon op Zand (Noord-Brabant)				189.0 km.
537	Kom na 140 meter bij [onbekend] in Loon op Zand (Noord-Brabant)				189.1 km.
538	Kom na 62 meter bij [onbekend] in Loon op Zand (Noord-Brabant)				189.2 km.
539	Ga na 408 meter bij de zijstraat	<b>schuin links</b>	naar Ganzetonglaan		189.6 km.
540	Ga na 112 meter bij de T-splitsing	<b>linksaf</b>	naar Esdoornlaan		189.7 km.
541	Ga na 182 meter bij de T-splitsing	<b>linksaf</b>	naar Berkenlaan		189.9 km.
542	Ga na 220 meter bij de Y-splitsing	<b>linksaf</b>	, naam blijft Berkenlaan		190.1 km.
543	Kom na 478 meter bij [onbekend] in Loon op Zand (Noord-Brabant)				190.6 km.
544	Kom na 450 meter bij [onbekend] in Loon op Zand (Noord-Brabant)				191.0 km.
545	Ga na 28 meter bij de Y-splitsing	<b>schuin links</b>	naar Lindenlaan		191.0 km.
546	Ga na 152 meter bij de zijstraat	<b>rechtdoor</b>	, naam wordt Eikenlaan		191.2 km.
547	Ga na 34 meter bij de T-splitsing	<b>rechtsaf</b>	, naam blijft Eikenlaan		191.2 km.
548	Ga na 171 meter bij de T-splitsing	<b>linksaf</b>	naar Berkenlaan		191.4 km.
549	Ga na 68 meter bij de zijstraat	<b>linksaf</b>	naar Kruizemuntlaan		191.5 km.
550	Kom na 76 meter bij [onbekend] in Loon op Zand (Noord-Brabant)				191.5 km.
551	Ga na 22 meter bij de 3-sprong	<b>rechtsaf</b>	, naam blijft Kruizemuntlaan		191.6 km.
552	Kom na 63 meter bij [onbekend] in Loon op Zand (Noord-Brabant) <i>In dit routeonderdeel zit een Dit is een gastadres van Vrienden op de Fiets met de volgende beschrijving: Verblijftype: Logeerkamer.</i>				191.6 km.
553	Ga na 63 meter bij de Y-splitsing <i>In dit routeonderdeel zit een Dit is een gastadres van Vrienden op de Fiets met de volgende beschrijving: Verblijftype: Logeerkamer.</i>	<b>linksaf</b>	, naam blijft Kruizemuntlaan		191.7 km.
554	Ga na 98 meter bij de T-splitsing	<b>linksaf</b>	naar Berkenlaan		191.8 km.
555	Kom na 192 meter bij [onbekend] in Loon op Zand (Noord-Brabant)				192.0 km.
556	Ga na 73 meter bij de Y-splitsing	<b>schuin rechts</b>	naar Kamperfoelielaan		192.1 km.
557	Kom na 117 meter bij [onbekend] in Loon op Zand (Noord-Brabant)				192.2 km.
558	Ga na 91 meter bij de T-splitsing	<b>linksaf</b>	naar Kloosterstraat		192.3 km.
559	Kom na 259 meter bij [onbekend] in Loon op Zand (Noord-Brabant)				192.5 km.
560	Kom na 78 meter bij [onbekend] in Loon op Zand (Noord-Brabant)				192.6 km.

561	Kom na 18 meter bij [onbekend] in Loon op Zand (Noord-Brabant)				192.6 km.
562	Ga na 52 meter bij de zijstraat	<b>rechtsaf</b>	naar Ecliptica	➔	192.7 km.
563	Ga na 63 meter bij de zijstraat	<b>rechtsaf</b>	naar Ruimtevaartstraat	➔	192.7 km.
564	Kom na 168 meter bij [onbekend] in Loon op Zand (Noord-Brabant)				192.9 km.
565	Ga na 168 meter bij de T-splitsing	<b>linksaf</b>	naar Ecliptica	➔	193.1 km.
566	Ga na 63 meter bij de T-splitsing	<b>rechtsaf</b>	naar Kloosterstraat	➔	193.1 km.
567	Kom na 825 meter bij [onbekend] in Loon op Zand (Noord-Brabant)				194.0 km.
568	Ga na 38 meter bij de Y-splitsing	<b>schuin links</b>	naar Loonsehoek	↙	194.0 km.
569	Kom na 472 meter bij 5071RD in Udenhout (Tilburg, Noord-Brabant) <i>Op deze weg komt u in de woonplaats Udenhout.</i>				194.5 km.
570	Ga na 463 meter bij het kruispunt <i>Op deze weg komt u in de woonplaats Loon op Zand.</i>	<b>rechtdoor</b>	, naam wordt Loonse Molenstraat	⬆	194.9 km.
571	Kom na 398 meter bij [onbekend] in Loon op Zand (Noord-Brabant)				195.3 km.
572	Ga na 202 meter bij de zijstraat	<b>rechtsaf</b>	, naam blijft Loonse Molenstraat	➔	195.5 km.
573	Kom na 27 meter bij [onbekend] in Loon op Zand (Noord-Brabant)				195.6 km.
574	Ga na 27 meter bij de T-splitsing	<b>rechtsaf</b>	, naam blijft Loonse Molenstraat	➔	195.6 km.
575	Kom na 357 meter bij [onbekend] in Loon op Zand (Noord-Brabant)				195.9 km.
576	Ga na 29 meter bij de zijstraat	<b>schuin rechts</b>	naar Moleneind	↘	196.0 km.
577	Ga na 663 meter bij de zijstraat <i>In dit routeonderdeel zit een Dit is een gastadres van Vrienden op de Fiets met de volgende beschrijving: Verblijftype: Tuinhuis.</i>	<b>schuin rechts</b>	, naam blijft Moleneind	↘	196.6 km.
578	Kom na 274 meter bij [onbekend] in Loon op Zand (Noord-Brabant)				196.9 km.
579	Ga na 1.2 km. bij de zijstraat	<b>rechtsaf</b>	naar Bijenkorf	➔	198.1 km.
580	Ga na 88 meter bij de T-splitsing	<b>rechtsaf</b>	naar Gildeweg	➔	198.2 km.
581	Ga na 258 meter bij de Y-splitsing	<b>rechtsaf</b>	naar Hubertusstraat	➔	198.4 km.
582	Ga na 41 meter bij de zijstraat	<b>schuin links</b>	naar Pagestraat	↙	198.5 km.
583	Kom na 45 meter bij [onbekend] in Loon op Zand (Noord-Brabant)				198.5 km.
584	Ga na 51 meter bij de T-splitsing	<b>linksaf</b>	naar Vaandrigstraat	➔	198.6 km.
585	Ga na 69 meter bij de Y-splitsing	<b>scherp links</b>	naar Gildeweg		198.7




					km.
586	Kom na 30 meter bij [onbekend] in Loon op Zand (Noord-Brabant)				198.7 km.
587	Ga na 87 meter bij de T-splitsing	<b>schuin rechts</b>	naar Hoofdmanweg		198.8 km.
588	Ga na 28 meter bij de Y-splitsing	<b>scherp links</b>	naar Koningsstraat		198.8 km.
589	Ga na 54 meter bij de zijstraat	<b>rechtdoor</b>	, naam wordt Keizersplein		198.9 km.
590	Ga na 77 meter bij de Y-splitsing	<b>schuin rechts</b>	naar Dekenstraat		198.9 km.
591	Ga na 111 meter bij de T-splitsing	<b>rechtsaf</b>	naar Gildeweg		199.0 km.
592	Ga na 162 meter op de kruising	<b>rechtdoor</b>	, naam wordt Kasteelhoevenweg		199.2 km.
593	Ga na 389 meter bij de rotonde	<b>rechtsaf</b>	naar Kasteellaan		199.6 km.
594	Kom na 724 meter bij [onbekend] in Loon op Zand (Noord-Brabant)				200.3 km.
595	Ga na 1.5 km. bij het kruispunt	<b>rechtdoor</b>	, naam wordt Finantiën		201.9 km.
596	Kom na 101 meter bij [onbekend] in Loon op Zand (Noord-Brabant)				202.0 km.
597	Ga na 173 meter bij het kruispunt	<b>linksaf</b>	naar Udenhoutseweg		202.2 km.
598	Kom na 289 meter bij [onbekend] in Loon op Zand (Noord-Brabant)				202.5 km.
599	Ga na 18 meter bij het einde	<b>rechtdoor</b>	, naam wordt Houtsestraat		202.6 km.
600	Ga na 2.6 km. bij het kruispunt <i>Op deze weg komt u in de woonplaats Udenhout.</i>	<b>rechtsaf</b>	naar Waalwijkseweg		205.2 km.
601	Ga na 220 meter bij de zijstraat	<b>schuin rechts</b>	naar Quirijnstokstraat		205.4 km.
602	Kom na 1.2 km. bij [onbekend] in Tilburg (Noord-Brabant) <i>Op deze weg komt u in de woonplaats Tilburg.</i>				206.6 km.
603	Ga na 173 meter bij de zijstraat	<b>rechtdoor</b>	, naam wordt Rugdijk		206.8 km.
604	Ga na 1.1 km. bij het kruispunt	<b>rechtsaf</b>	naar Vlashoflaan		207.8 km.
605	Ga na 52 meter na de oversteek	<b>rechtdoor</b>	, naam blijft Vlashoflaan		207.9 km.
606	Ga na 686 meter bij het kruispunt	<b>rechtsaf</b>	naar Elgarstraat		208.6 km.
607	Ga na 37 meter bij de zijstraat	<b>linksaf</b>	naar Sibeliusstraat		208.7 km.
608	Ga na 117 meter bij de zijstraat	<b>linksaf</b>	naar Sibeliuspad		208.8 km.
609	Ga na 48 meter bij de T-splitsing	<b>rechtsaf</b>	naar Stokhasseltlaan		208.8 km.
610	Ga na 259 meter bij het kruispunt	<b>schuin links</b>	, naam blijft Stokhasseltlaan		209.1 km.
611	Ga na 507 meter bij het kruispunt	<b>terug</b>	, naam blijft		209.6

612 Kom na 293 meter bij het eindpunt van uw route

210.0  
km.

### Deze route online bekijken

Scan de onderstaande qr-code met uw mobiele telefoon



**Probeer nu onze vernieuwde app, nu met verbeterde  
navigatie en gesproken routeaanwijzingen!**

